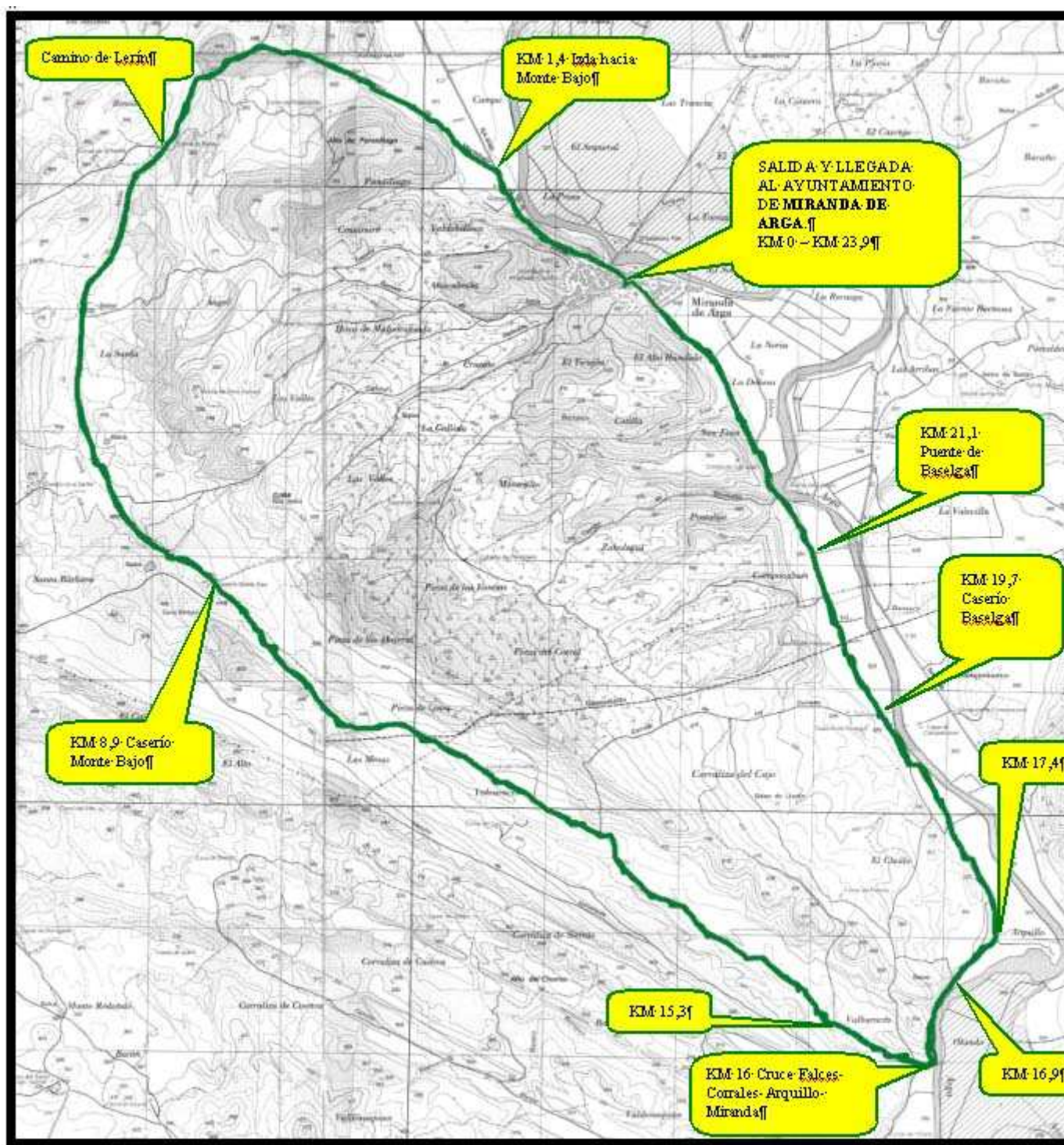
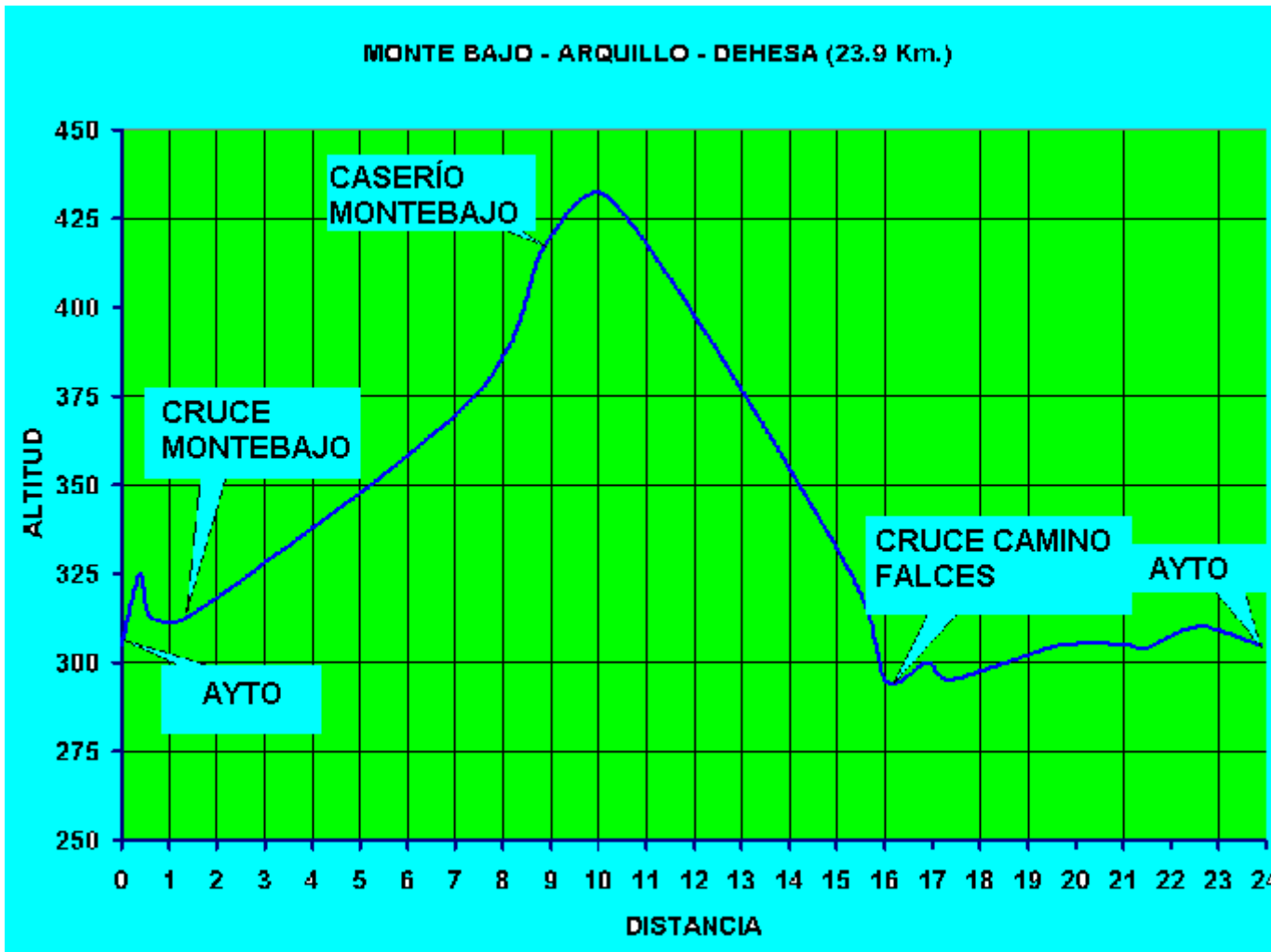


**RUTA MIRANDA DE ARGÁ - MONTE BAJO -
ARQUILLO - MIRANDA DE ARGÁ (23,9 KM)**



Km 0	Salida del Ayuntamiento de Miranda de Arga. Tomamos carretera de Berbinzana (Lerín).
Km 1,4	Cruce. Tomamos camino a la izquierda con dirección a Monte Bajo. Salimos de la carretera.
Km 8,9	Caserío de Monte Bajo. Tomamos el camino que va recto (camino Falces).
Km 15,3	Cruce. Seguimos recto.
Km 16	Cruce. A la dcha. se va a Falces, a la izda a los corrales. Nosotros seguimos rectos por el

	camino que discurre paralelo a la orilla del río Arga. Reserva natural Barbaraces.
Km 16,9	Cruce. Seguimos camino a la derecha, por el río.
Km 17,4	Cruce. Tomamos camino a izda. Abandonamos la orilla del río.
Km 19,7	Cruce. Seguimos rectos con dirección Miranda. Estamos debajo del Caserío Baselga.
Km 21,1	Cruce. Seguimos rectos. A la derecha está el puente de Baselga.
Km 23,9	Llegamos al Ayuntamiento de Miranda de Arga.
Observaciones: Hasta el Caserío de Monte Bajo el terreno pica hacia arriba. Luego terreno plano hasta Miranda. Destacar la belleza de la zona del Arquillo con la reserva Natural Barbaraces al lado del río.	

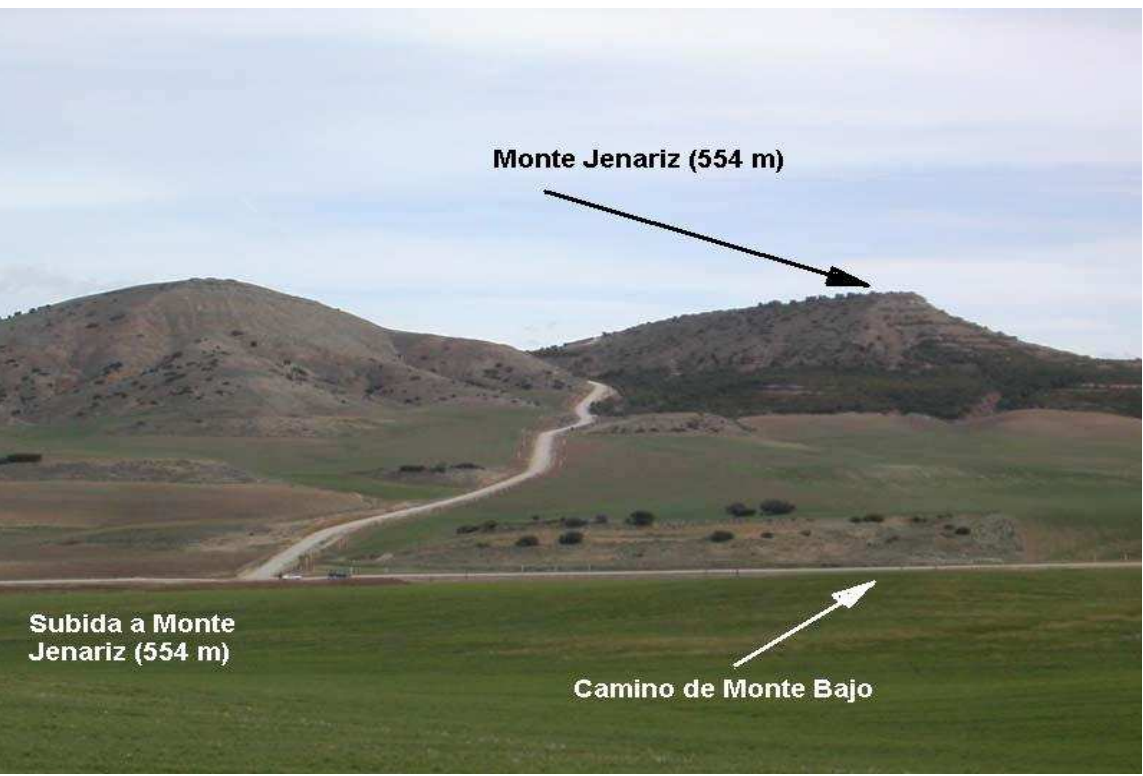


KM 0 - Salida del Ayuntamiento de Miranda de Arga. Tomamos carretera de Berbinzana (Lerín).

KM 1,4 - Cruce. Tomamos camino a la izquierda con dirección a Monte Bajo. Salimos de la carretera.



Vista de Monte Jenariz y del Camino de Monte Bajo.



KM 8,9 - Caserío de Monte Bajo. Tomamos el camino que va recto (camino Falces).



Después del Caserío de Monte Bajo hay un descenso prolongado hasta el cruce del Arquillo (Monte Alto, Falces, orilla del río)

KM 16 - Cruce. A la dcha. se va a Falces, a la izda a los corrales. Nosotros seguimos rectos por el camino que discurre paralelo a la orilla del río Arga. Reserva natural Barbaraces.



Vista general del Arquillo (reserva natural Barbaraces)

La ermita de San Juan nos queda a la izquierda

