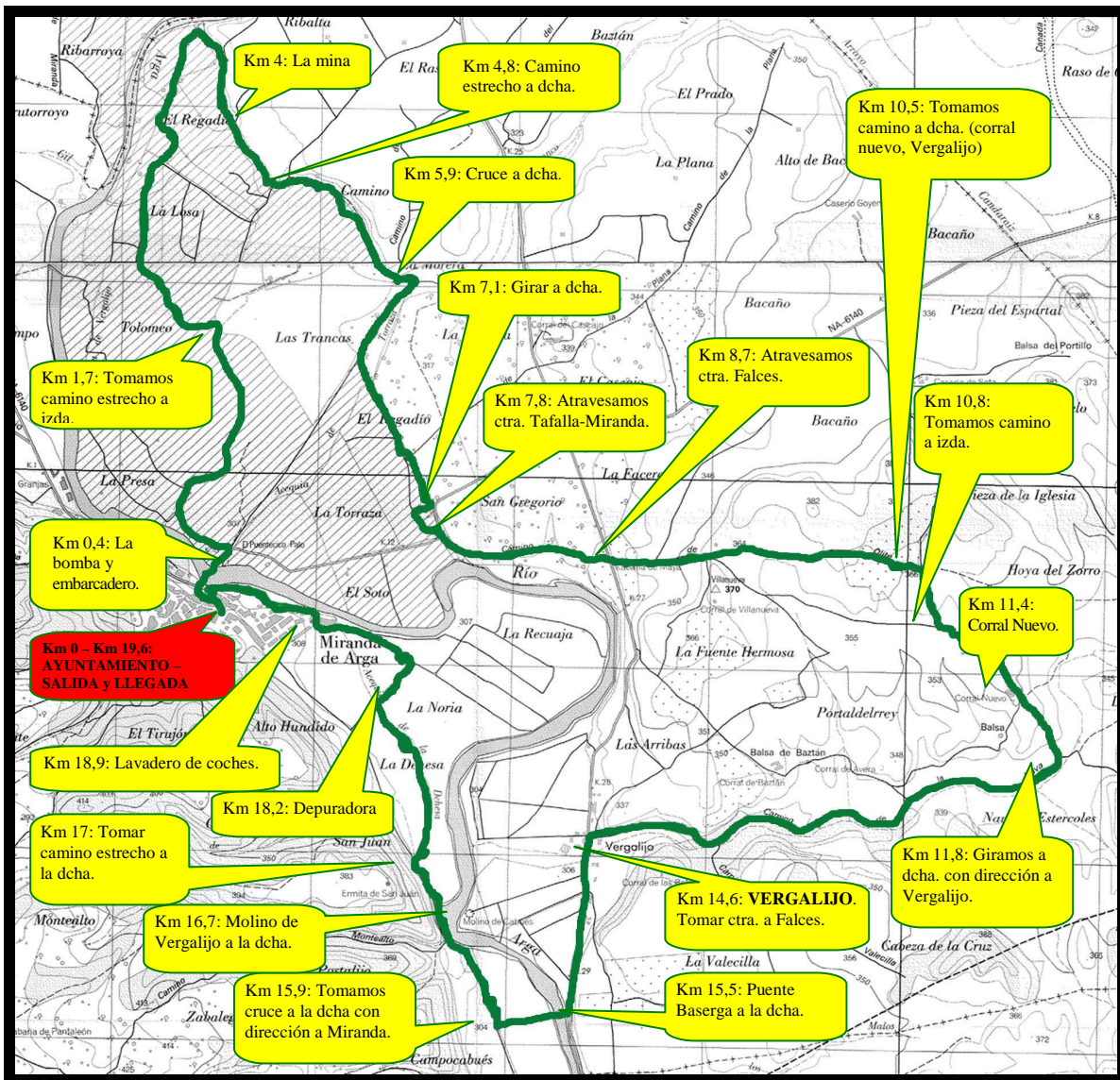


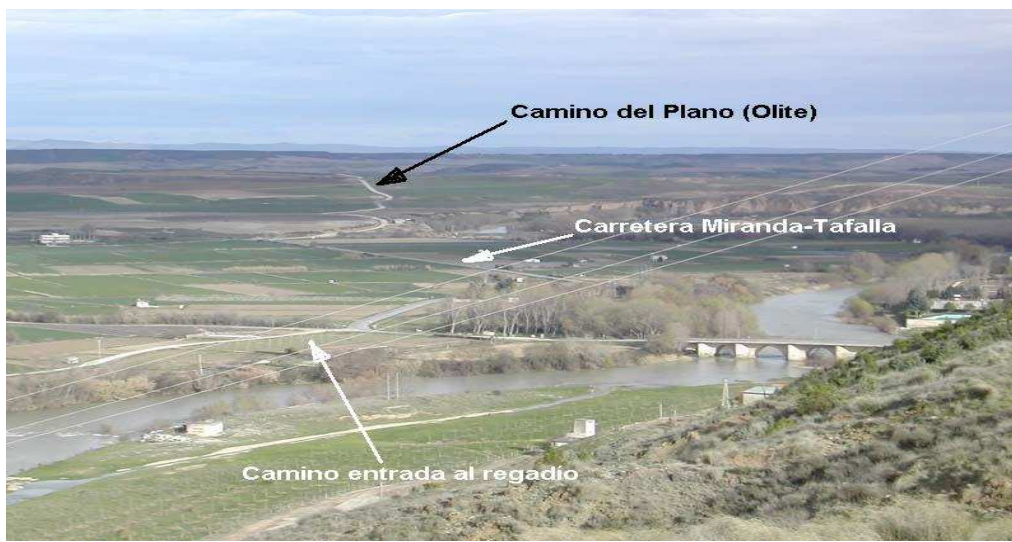
RUTA PARA BICICLETA DE MONTAÑA

REGADÍO DE MIRANDA DE ARGÁ (19,6 km)



Km 0	Salida del Ayuntamiento de Miranda de Arga
Km 0,4	Dejamos La Bomba (merendero) y embarcadero a la derecha y tomamos camino a mano izquierda.
Km 1,7	Tomamos camino a la izquierda. A la derecha hay una casa con molino de viento.
Km 4	Llegamos a La Mina.
Km 4,8	Tomar camino estrecho a la derecha.
Km 5,9	Tomar cruce derecha subida al corral (girar izquierda, derecha, derecha)
Km 7,1	Girar a la derecha antes de la pajera y de la carretera.
Km 7,8	Cruzamos carretera Tafalla-Miranda y tomamos el camino del Plano (camino Olite).
Km 8,7	Cruzamos la carretera de Falces y continuamos subiendo por el camino del Plano.
Km 10,5	Tomamos camino a la derecha con dirección hacia Vergalijo.
Km 10,8	Bifurcación: Cogemos el camino que va hacia la izquierda.
Km 11,4	Corral Nuevo. Bajar y tomar camino a la derecha.
Km 11,8	En el cruce giramos a la derecha con dirección a Vergalijo.
Km 14,6	Estamos en Vergalijo. Tomamos carretera hacia la izquierda (hacia Falces).
Km 15,5	Puente de Baserga a la derecha. Lo cruzamos para tomar dirección hacia Miranda de Arga.
Km 15,9	Tomamos cruce a la derecha hacia Miranda de Arga.
Km 16,7	Molino de Vergalijo. Nos queda a la derecha.
Km 17	Coger camino estrecho a la derecha con dirección al río y a la depuradora.
Km 18,2	Depuradora
Km 18,9	Lavadero de coches. Tomar entrada a la derecha para entrar en el Parque del mundo.
Km 19,6	Ayuntamiento de Miranda de Arga

Observaciones: Recorrido generalmente plano, salvo el repecho del Camino del Plano. Destacar todo el regadío de Miranda y la iglesia de Vergalijo.



KM-0 - Salida del ayuntamiento de Miranda de Arga. Pasamos por el puente.

KM 0,4 - Dejamos La Bomba (merendero) y embarcadero a la derecha y tomamos camino a mano izquierda.



KM 1,7 Tomamos camino a la izquierda. A la derecha hay una casa con molino de viento.



KM 4 La mina



KM 4,8 - Tomar camino estrecho a derecha.




KM 5,9 Tomar cruce derecha subida al corral (girar izquierda, derecha, derecha)



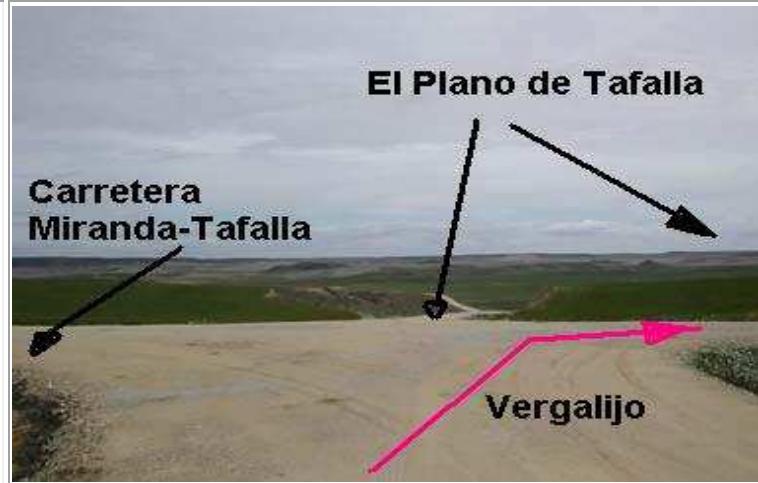
Corral

KM 7,1 - Girar a la derecha antes de la pajera y de la carretera.



Km 7,8 Cruzamos carretera Miranda-Tafalla

KM 10,5 - Tomamos camino a la derecha con dirección hacia Vergalijo.



KM 11,4 - Corral Nuevo



KM 14,6 Estamos en Vergalijo. Tomamos carretera hacia la izquierda (hacia Falces).



KM 15,5 Puente de Cabues (o de Baselga) a la derecha. Los cruzamos para tomar dirección hacia Miranda de Arga.



KM 16,7 - El molino de Campocabues (o de Vergalijo) nos queda a la derecha.



KM 17 Coger camino estrecho a la derecha con dirección al río y a la depuradora.



KM 18,2 - Depuradora

