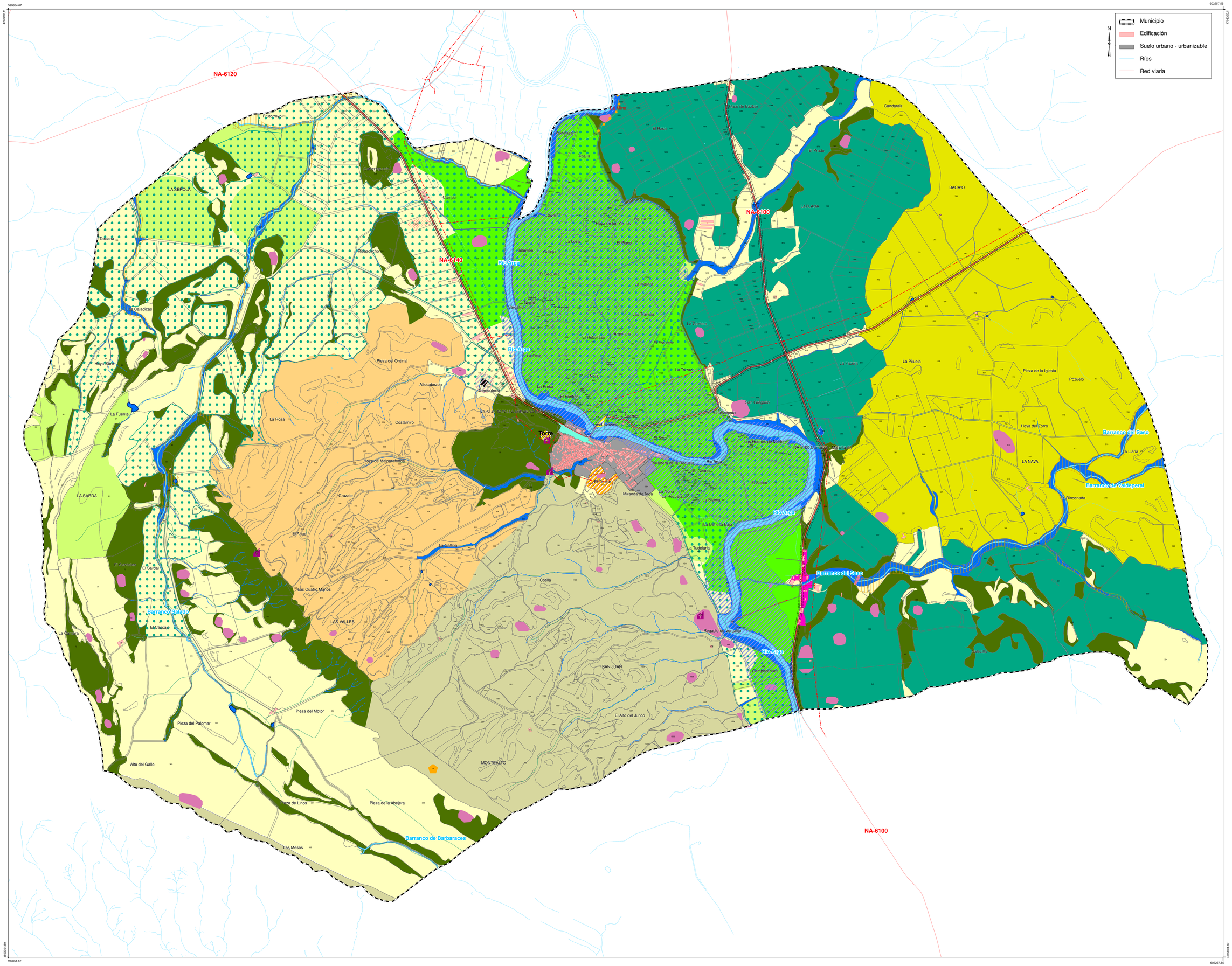

SUELO NO URBANIZABLE (S.N.U)

S.N.U. DE PROTECCIÓN POR LEGISLACIÓN SECTORIAL

VALOR AMBIENTAL - PROT.VA

- Espacios naturales protegidos.SNUPrtA:ENP
- Cursos de agua.SNUPrtA:CA

PARA SU EXPLOTACIÓN NATURAL - PROT.EA

- Regadío Canal de Navarra - Ampliación
- Regadío Canal de Navarra - Ejecutado

DESTINADO INFRAESTRUCTURAS - PROT.DI

- Red de carreteras.SNUPrtI: RC
- Red eléctrica.SNUPrtI: RE

Afecciones carreteras locales

- Zona dominio público - 3 mts.
- Zona de servidumbre - 5 mts.
- Límite edificación - 18 mts.

POR VALOR CULTURAL - PROT.VC

- Bienes de interés cultural.SNUPrtCu: BIC
- Yacimientos arqueológicos.SNUPrtCu: YA

S.N.U. DE PROTECCIÓN POR DESARROLLO TERRITORIAL ÁREAS DE ESPECIAL PROTECCIÓN

VALOR AMBIENTAL - PROT.VA

- Vegetación Especial Interés.SNUPrtA: VEI
- Zonas esteparias.SNUPrtA: AEIF

Zona Fluvial.Sistema de cauces y riberas.SNUPrtA:ZF

- Sistema de cauces y riberas
- Zona Fluvial

PARA SU EXPLOTACIÓN NATURAL - PROT.EA

- Suelos Elevada capacidad Agrológica. SNUPrtEN:SECA

S.N.U. DE PRESERVACIÓN

VALOR PAISAJÍSTICO - PRES. VP

- Mosaico de monte - cultivo.SNUPrsP:MMC
- Interés municipal.Pinar.SNUPrsP:PIM

VALOR AMBIENTAL - PRES.VA

- Formaciones vegetales protectoras. SNUPrsA:FVP
- Zona recreativa.SNUPrsA:ZR
- Zonas húmedas.SNUPrsA:ZH

PARA SU EXPLOTACIÓN NATURAL - PRES.EA

- Cultivos.SNUPrsEN:C
- Regadío.SNUPrsEN:R

INFRAESTRUCTURAS - PRES.DI

- Caminos tradicionales.SNUPrsCu:CT

POR VALOR CULTURAL - PRES.VC

- Recursos histórico-artísticos.SNUPrsCu:RHA

Elementos de Valor Cultural.SNUPrsCu:EVC

- Fuente Hermosa
- Abejera
- La Mina

ACTIVIDADES ESPECIALES - PRES.AE

- Cementerio.SNUPrsAE:C
- Área de protección 50 mts. SNUPrsAE:C

SALVAGUARDA MODELO DESARROLLO - PRES.MD

- Residencial.SNUPrsMD:R
- Área de oportunidad.Vergalijo.SNUPrsMD:AO

S.N.U. DE PROTECCIÓN POR RIESGOS NATURALES:
Ver plano SUELOS DE PROTECCIÓN Y PRESERVACIÓN POR RIESGOS - O.1.C -

FUENTE : Cartografía base:
Propiedad de GOBIERNO DE NAVARRA
SISTEMA DE REFERENCIA:ETRS89/ UTM zona 30 N

plan urbanístico municipal

plan general municipal de MIRANDA DE ARGA

ayuntamiento de miranda de arga

O.1. ordenación estructurante

CATEGORIZACIÓN SUELO NO URBANIZABLE
Protección y Preservación

N

A1 escala: 1/15.000
febrero 2022

equipo redactor:
teresa nebreda artieda _arquitecta
rosa sola escribano _bióloga
leyre vicente romero_arquitecta

teresa nebreda artieda arquitectura & urbanismo

ambere

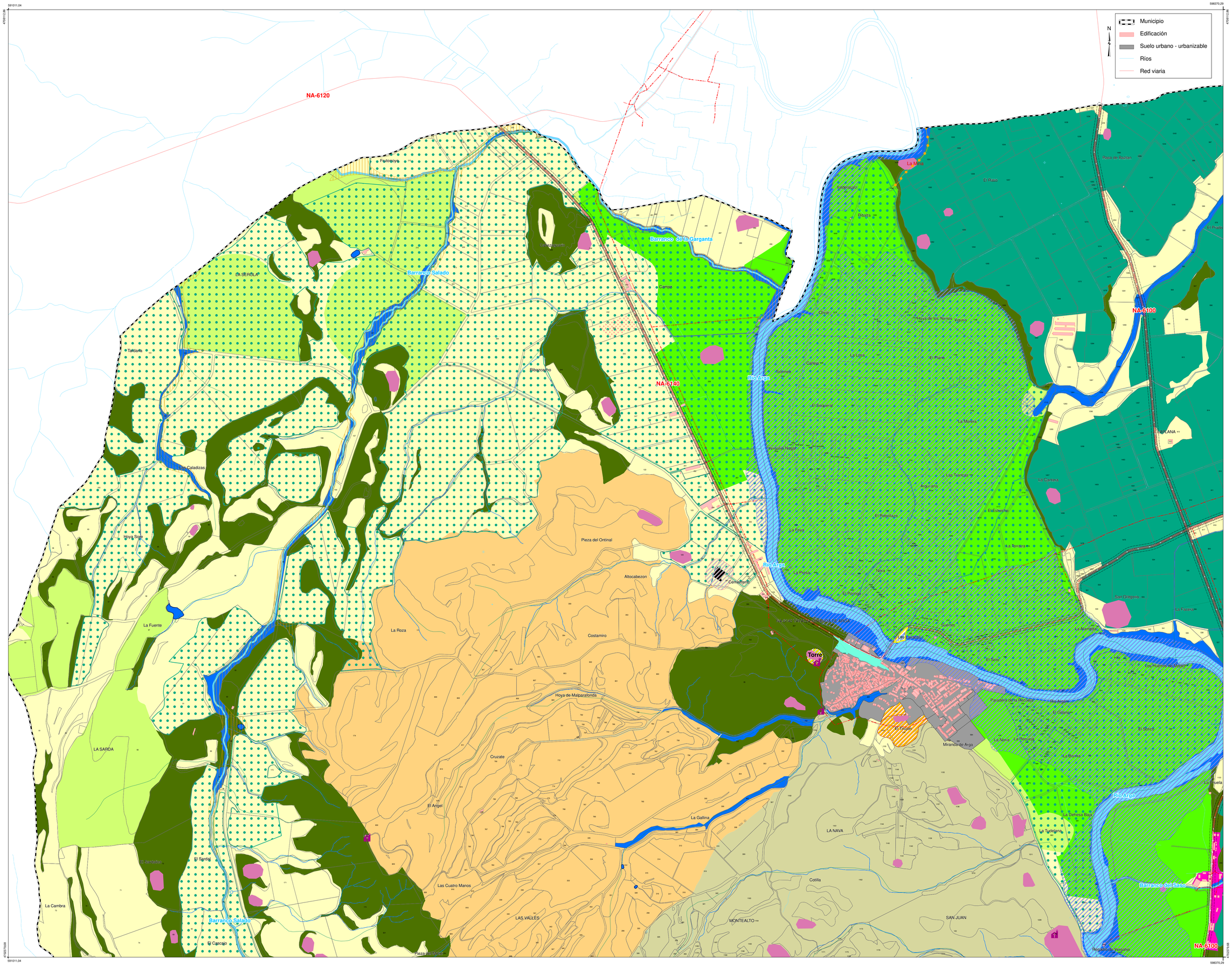

SUELO NO URBANIZABLE (S.N.U)

S.N.U. DE PROTECCIÓN POR LEGISLACIÓN SECTORIAL

VALOR AMBIENTAL - PROT.VA

- Espacios naturales protegidos.SNUPrtA:ENP
- Cursos de agua.SNUPrtA:CA

PARA SU EXPLOTACIÓN NATURAL - PROT.EA

- Regadío Canal de Navarra - Ampliación
- Regadío Canal de Navarra - Ejecutado

DESTINADO INFRAESTRUCTURAS - PROT.DI

- Red de carreteras.SNUPrtI: RC
- Red eléctrica.SNUPrtI: RE

Afecciones carreteras locales

- Zona dominio público - 3 mts.
- Zona de servidumbre - 5 mts.
- Límite edificación - 18 mts.

POR VALOR CULTURAL - PROT.VC

- Bienes de interés cultural.SNUPrtCu: BIC
- Yacimientos arqueológicos.SNUPrtCu: YA

S.N.U. DE PROTECCIÓN POR DESARROLLO TERRITORIAL ÁREAS DE ESPECIAL PROTECCIÓN

VALOR AMBIENTAL - PROT.VA

- Vegetación Especial Interés.SNUPrtA: VEI
- Zonas esteparias.SNUPrtA: AEIF

Zona Fluvial.Sistema de cauces y riberas.SNUPrtA:ZF

- Sistema de cauces y riberas
- Zona Fluvial

PARA SU EXPLOTACIÓN NATURAL - PROT.EA

- Suelos Elevada capacidad Agrológica. SNUPrtEN:SECA

S.N.U. DE PRESERVACIÓN

VALOR PAISAJÍSTICO - PRES. VP

- Mosaico de monte - cultivo.SNUPrsP:MMC
- Interés municipal.Pinar.SNUPrsP:PIM

VALOR AMBIENTAL - PRES.VA

- Formaciones vegetales protectoras. SNUPrsA:FVP
- Zona recreativa.SNUPrsA:ZR
- Zonas húmedas.SNUPrsA:ZH

PARA SU EXPLOTACIÓN NATURAL - PRES.EA

- Cultivos.SNUPrsEN:C
- Regadío.SNUPrsEN:R

INFRAESTRUCTURAS - PRES.DI

- Caminos tradicionales.SNUPrsCu:CT

POR VALOR CULTURAL - PRES.VC

- Recursos histórico-artísticos.SNUPrsCu:RHA

Elementos de Valor Cultural.SNUPrsCu:EVC

- Fuente Hermosa
- Abejera
- La Mina

ACTIVIDADES ESPECIALES - PRES.AE

- Cementerio.SNUPrsAE:C
- Área de protección 50 mts. SNUPrsAE:C

SALVAGUARDA MODELO DESARROLLO - PRES.MD

- Residencial.SNUPrsMD:R
- Area de oportunidad Vergalijo.SNUPrsMD:AO

S.N.U. DE PROTECCIÓN POR RIESGOS NATURALES:
Ver plano SUELOS DE PROTECCIÓN Y PRESERVACIÓN POR RIESGOS - O.1.C -

FUENTE : Cartografía base:
Propiedad de GOBIERNO DE NAVARRA
SISTEMA DE REFERENCIA:ETRS89/ UTM zona 30 N

plan urbanístico municipal

plan general municipal de MIRANDA DE ARGA

ayuntamiento de miranda de arga

O.1.h1 ordenación estructurante

CATEGORIZACIÓN SUELO NO URBANIZABLE
Protección y Preservación

A1 escala: 1/10.000
febrero 2022

equipo redactor:
teresa nebreda artieda _arquitecta
rosa sola escribano _bióloga
leyre vicente romero _arquitecta
teresa nebreda artieda arquitectura & urbanismo
ambere

593310.12

602666.95

4762687.82

4762055.93

Municipio
Edificación
Suelo urbano - urbanizable
Ríos
Red viaria

N

NA-6100

NA-6140

Río Arga

Barranco del Saso

Barranco de Valdeperal

Candaraiz
Raso de Bazhar
La Mata
El Raso
Valdenasaz
Ribaza
Frutorroyo
La Fuente
El Pradio
BACA'O
LA PLANA
Olivar
Hoya de los Hornos
Viguna
La Loza
Callosa
El Plano
Trolomos
Campor
El Sequeral
La Montera
Vergajo de Nagur
Las Tramas
Arguiana
La Cumbre
El Espinedo
El Pendiazo
La Torre
La Torraza
La Facera
La Pi'uela
Pieza de la Iglesia
Pozuelo
Nora
El Pozuel
Cementerio
San Gregorio
La Alameda
Soroles
Las Paradas
LA SERCA
El Sotor
Torre
Hoya del Zorro
LA NAVA
La Llana
Los Hornos de Arriba
Paradera de la Hechura
El Ginar
El Plano
El Sotillo
La Rincona
Miranda de Arga
La Noria
La Fecha
La Bomba
La Gallina
LAS VALLES
La Dehesa Baja
La Tudelana
Cotilla
MONTEALTO
SAN JUAN
Regadío de Vergalijo

SUELO NO URBANIZABLE (S.N.U)

S.N.U. DE PROTECCIÓN POR LEGISLACIÓN SECTORIAL

VALOR AMBIENTAL - PROT.VA

- Espacios naturales protegidos.SNUPrtA:ENP
- Cursos de agua.SNUPrtA:CA

PARA SU EXPLOTACIÓN NATURAL - PROT.EA

- Regadío Canal de Navarra - Ampliación
- Regadío Canal de Navarra - Ejecutado

DESTINADO INFRAESTRUCTURAS - PROT.DI

- Red de carreteras.SNUPrtI: RC
- Red eléctrica.SNUPrtI: RE

Afecciones carreteras locales

- Zona dominio público - 3 mts.
- Zona de servidumbre - 5 mts.
- Límite edificación - 18 mts.

POR VALOR CULTURAL - PROT.VC

- Bienes de interés cultural.SNUPrtCu: BIC
- Yacimientos arqueológicos.SNUPrtCu: YA

S.N.U. DE PROTECCIÓN POR DESARROLLO TERRITORIAL ÁREAS DE ESPECIAL PROTECCIÓN

VALOR AMBIENTAL - PROT.VA

- Vegetación Especial Interés.SNUPrtA: VEI
- Zonas esteparias.SNUPrtA: AEIF

Zona Fluvial.Sistema de cauces y riberas.SNUPrtA:ZF

- Sistema de cauces y riberas
- Zona Fluvial

PARA SU EXPLOTACIÓN NATURAL - PROT.EA

- Suelos Elevada capacidad Agrológica. SNUPrtEN:SECA

S.N.U. DE PRESERVACIÓN

VALOR PAISAJÍSTICO - PRES. VP

- Mosaico de monte - cultivo.SNUPrsP:MMC
- Interés municipal.Pinar.SNUPrsP:PIM

VALOR AMBIENTAL - PRES.VA

- Formaciones vegetales protectoras. SNUPrsA:FVP
- Zona recreativa.SNUPrsA:ZR
- Zonas húmedas.SNUPrsA:ZH

PARA SU EXPLOTACIÓN NATURAL - PRES.EA

- Cultivos.SNUPrsEN:C
- Regadío.SNUPrsEN:R

INFRAESTRUCTURAS - PRES.DI

- Caminos tradicionales.SNUPrsCu:CT

POR VALOR CULTURAL - PRES.VC

- Recursos histórico-artísticos.SNUPrsCu:RHA

Elementos de Valor Cultural.SNUPrsCu:EVC

- Fuente Hermosa
- Abejera
- La Mina

ACTIVIDADES ESPECIALES - PRES.AE

- Cementerio.SNUPrsAE:C
- Área de protección 50 mts. SNUPrsAE:C

SALVAGUARDA MODELO DESARROLLO - PRES.MD

- Residencial.SNUPrsMD:R
- Área de oportunidad Vergalijo.SNUPrsMD:AO

S.N.U. DE PROTECCIÓN POR RIESGOS NATURALES:
Ver plano SUELOS DE PROTECCIÓN Y PRESERVACIÓN POR RIESGOS - O.1.C -

FUENTE : Cartografía base:
Propiedad de GOBIERNO DE NAVARRA
SISTEMA DE REFERENCIA:ETRS89: UTM zona 30 N

plan urbanístico municipal

plan general municipal de MIRANDA DE ARGA

ayuntamiento de miranda de arga

O.1.h2 ordenación estructurante

CATEGORIZACIÓN SUELO NO URBANIZABLE
Protección y Preservación

N

A1 escala: 1/10.000
febrero 2022

equipo redactor:
teresa nebreda artieda _arquitecta
rosa sola escribano _bióloga
leyre vicente romero_arquitecta

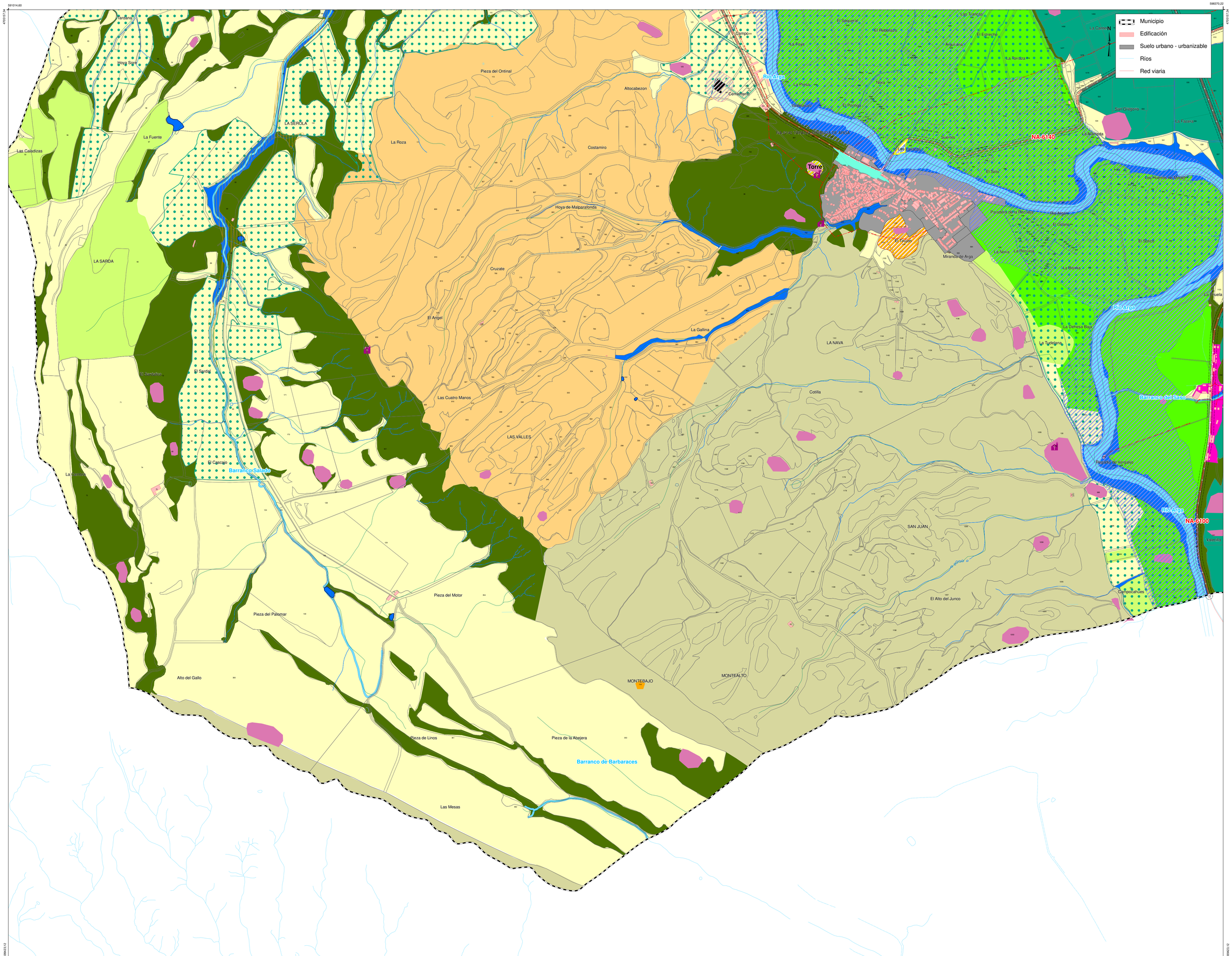

SUELO NO URBANIZABLE (S.N.U)

S.N.U. DE PROTECCIÓN POR LEGISLACIÓN SECTORIAL

VALOR AMBIENTAL - PROT.VA

- Espacios naturales protegidos.SNUPrtA:ENP
- Cursos de agua.SNUPrtA:CA

PARA SU EXPLOTACIÓN NATURAL - PROT.EA

- Regadío Canal de Navarra - Ampliación
- Regadío Canal de Navarra - Ejecutado

DESTINADO INFRAESTRUCTURAS - PROT.DI

- Red de carreteras.SNUPrtI: RC
- Red eléctrica.SNUPrtI: RE

Afecciones carreteras locales

- Zona dominio público - 3 mts.
- Zona de servidumbre - 5 mts.
- Límite edificación - 18 mts.

POR VALOR CULTURAL - PROT.VC

- Bienes de interés cultural.SNUPrtCu: BIC
- Yacimientos arqueológicos.SNUPrtCu: YA

S.N.U. DE PROTECCIÓN POR DESARROLLO TERRITORIAL ÁREAS DE ESPECIAL PROTECCIÓN

VALOR AMBIENTAL - PROT.VA

- Vegetación Especial Interés.SNUPrtA: VEI
- Zonas esteparias.SNUPrtA: AEIF

Zona Fluvial.Sistema de cauces y riberas.SNUPrtA:ZF

- Sistema de cauces y riberas
- Zona Fluvial

PARA SU EXPLOTACIÓN NATURAL - PROT.EA

- Suelos Elevada capacidad Agrológica. SNUPrtEN:SECA

S.N.U. DE PRESERVACIÓN

VALOR PAISAJÍSTICO - PRES. VP

- Mosaico de monte - cultivo.SNUPrsP:MMC
- Interés municipal.Pinar.SNUPrsP:PIM

VALOR AMBIENTAL - PRES.VA

- Formaciones vegetales protectoras. SNUPrsA:FVP
- Zona recreativa.SNUPrsA:ZR
- Zonas húmedas.SNUPrsA:ZH

PARA SU EXPLOTACIÓN NATURAL - PRES.EA

- Cultivos.SNUPrsEN:C
- Regadío.SNUPrsEN:R

INFRAESTRUCTURAS - PRES.DI

- Caminos tradicionales.SNUPrsCu:CT

POR VALOR CULTURAL - PRES.VC

- Recursos histórico-artísticos.SNUPrsCu:RHA

Elementos de Valor Cultural.SNUPrsCu:EVC

- Fuente Hermosa
- Abejera
- La Mina

ACTIVIDADES ESPECIALES - PRES.AE

- Cementerio.SNUPrsAE:C
- Área de protección 50 mts. SNUPrsAE:C

SALVAGUARDA MODELO DESARROLLO - PRES.MD

- Residencial.SNUPrsMD:R
- Área de oportunidad Vergalijo.SNUPrsMD:AO

S.N.U. DE PROTECCIÓN POR RIESGOS NATURALES: Ver plano SUELOS DE PROTECCIÓN Y PRESERVACIÓN POR RIESGOS - O.1.C -

FUENTE : Cartografía base:
Propiedad de GOBIERNO DE NAVARRA
SISTEMA DE REFERENCIA:ETRS89/ UTM zona 30 N

plan urbanístico municipal

plan general municipal de MIRANDA DE ARGA

ayuntamiento de miranda de arga

O.1.h3 ordenación estructurante

CATEGORIZACIÓN SUELO NO URBANIZABLE
Protección y Preservación

A1 escala: 1/10.000
febrero 2022

equipo redactor:
teresa nebreda artieda _arquitecta
rosa sola escribano _bióloga
leyre vicente romero_arquitecta

5561941.37

4762154.96

602541.88

4762154.96

Municipio
Edificación
Suelo urbano - urbanizable
Ríos
Red viaria

N

NA-6100
NA-6140
Río Arga
Barranco del Saso
Barranco de Valdeperal
Pradera de la Iglesia
Pozuelo
Hoya del Zorro
La Piruela
La Morera
La Fuzera
La Cantera
Las Tranqueras
El Sequeral
El Rebollado
El Espinardo
Arguilacea
La Hoya
La Pasa
Nora
El Pontigo
Camino Real
Camino de Santiago
Suertes
Las Escuelas
La Almeda
San Gregorio
El Soto
Los Huertos de Miranda
Paradera de la Noguera
El Galena
El Tapuco
El Sisco
La Noria
La Pedrera
La Bomba
La Dehesa Baja
La Tudelana
Miranda de Arga
La Gallina
LAS VALLES
Cotilla
Regadío de Vergalijo
SAN JUAN
El Alto del Junco
Campocahues
MONTEALTO
Pieza de la Alogera
Valdeperal
La Rinconada
La Liana
LA NAVA
Torre
LA SERCA
Cruzadas
Arbolaceo
Cementerio

SUELO NO URBANIZABLE (S.N.U)

S.N.U. DE PROTECCIÓN POR LEGISLACIÓN SECTORIAL

VALOR AMBIENTAL - PROT.VA
- Espacios naturales protegidos.SNUPrtA:ENP
- Cursos de agua.SNUPrtA:CA

PARA SU EXPLOTACIÓN NATURAL - PROT.EA
- Regadío Canal de Navarra - Ampliación
- Regadío Canal de Navarra - Ejecutado

DESTINADO INFRAESTRUCTURAS - PROT.DI
- Red de carreteras.SNUPrtI: RC
- Red eléctrica.SNUPrtI: RE

Afecciones carreteras locales
- Zona dominio público - 3 mts.
- Zona de servidumbre - 5 mts.
- Límite edificación - 18 mts.

POR VALOR CULTURAL - PROT.VC
- Bienes de interés cultural.SNUPrtCu: BIC
- Yacimientos arqueológicos.SNUPrtCu: YA

S.N.U. DE PROTECCIÓN POR DESARROLLO TERRITORIAL ÁREAS DE ESPECIAL PROTECCIÓN

VALOR AMBIENTAL - PROT.VA
- Vegetación Especial Interés.SNUPrtA: VEI
- Zonas esteparias.SNUPrtA: AEIF

Zona Fluvial.Sistema de cauces y riberas.SNUPrtA:ZF
- Sistema de cauces y riberas
- Zona Fluvial

PARA SU EXPLOTACIÓN NATURAL - PROT.EA
- Suelos Elevada capacidad Agrológica. SNUPrtEN:SECA

S.N.U. DE PRESERVACIÓN

VALOR PAISAJÍSTICO - PRES. VP
- Mosaico de monte - cultivo.SNUPrsP:MMC
- Interés municipal.Pinar.SNUPrsP:PIM

VALOR AMBIENTAL - PRES.VA
- Formaciones vegetales protectoras. SNUPrsA:FVP
- Zona recreativa.SNUPrsA:ZR
- Zonas húmedas.SNUPrsA:ZH

PARA SU EXPLOTACIÓN NATURAL - PRES.EA
- Cultivos.SNUPrsEN:C
- Regadío.SNUPrsEN:R

INFRAESTRUCTURAS - PRES.DI
- Caminos tradicionales.SNUPrsCu:CT

POR VALOR CULTURAL - PRES.VC
- Recursos histórico-artísticos.SNUPrsCu:RHA

Elementos de Valor Cultural.SNUPrsCu:EVC
- Fuente Hermosa
- Abejera
- La Mina

ACTIVIDADES ESPECIALES - PRES.AE
- Cementerio.SNUPrsAE:C
- Área de protección 50 mts. SNUPrsAE:C

SALVAGUARDA MODELO DESARROLLO - PRES.MD
- Residencial.SNUPrsMD:R
- Área de oportunidad Vergalijo.SNUPrsMD:AO

S.N.U. DE PROTECCIÓN POR RIESGOS NATURALES:
Ver plano SUELOS DE PROTECCIÓN Y PRESERVACIÓN POR RIESGOS - O.1.C -

FUENTE : Cartografía base:
Propiedad de GOBIERNO DE NAVARRA
SISTEMA DE REFERENCIA:ETRS89: UTM zona 30 N

plan urbanístico municipal

plan general municipal de MIRANDA DE ARGA

ayuntamiento de miranda de arga

O.1.h4 ordenación estructurante

CATEGORIZACIÓN SUELO NO URBANIZABLE
Protección y Preservación

N

A1 escala: 1/10.000
febrero 2022

equipo redactor:
teresa nebreda artieda _arquitecta
rosa sola escribano _bióloga
leyre vicente romero_arquitecta

4809425.10

595194.37

602541.88

4809425.10

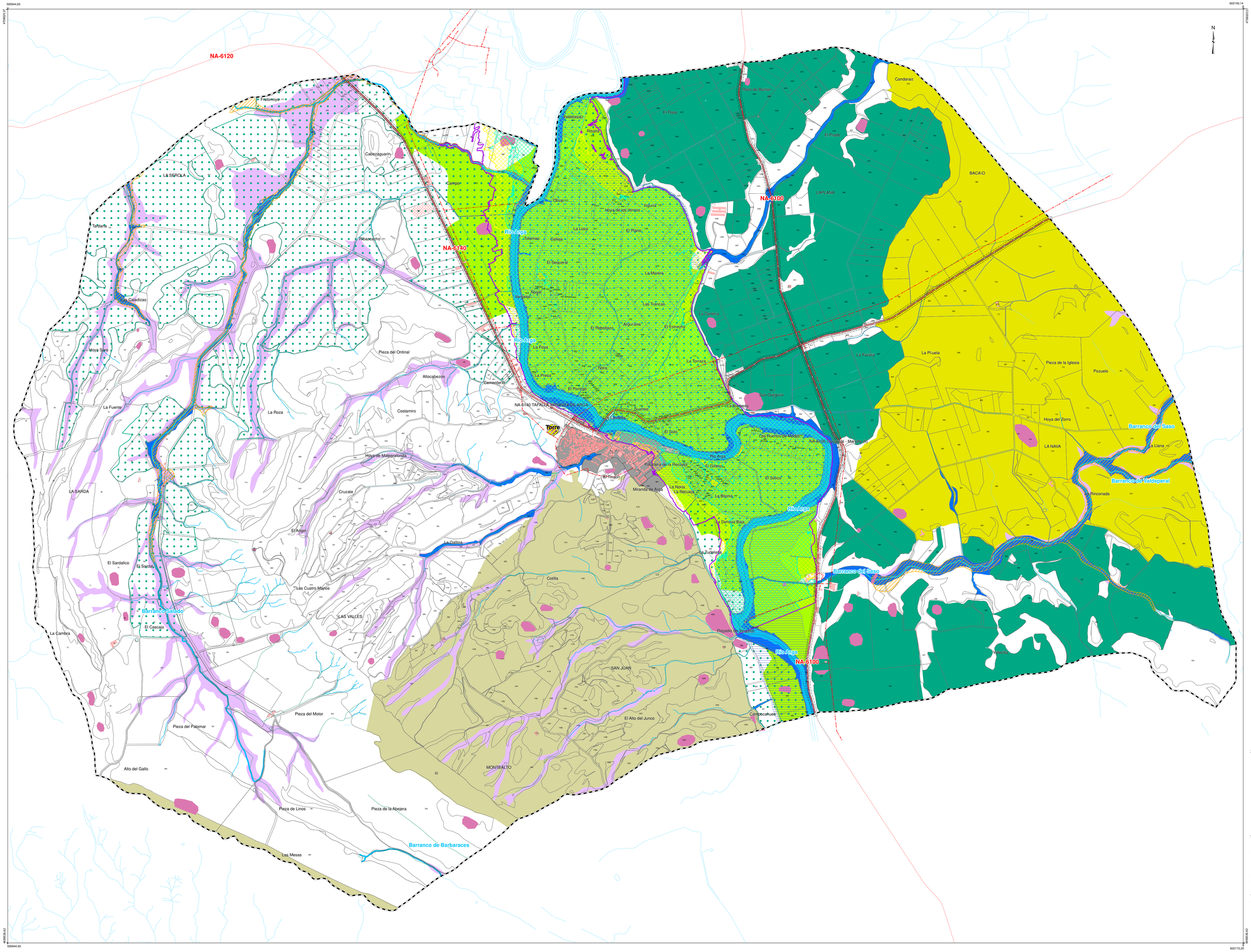

Municipio
Edificación
Suelo urbano - urbanizable
Ríos
Red viaria

SUELO NO URBANIZABLE (S.N.U)

S.N.U. DE PROTECCIÓN POR LEGISLACIÓN SECTORIAL

VALOR AMBIENTAL - PROT.VA
- Espacios naturales protegidos.SNUPrtA:ENP
- Cursos de agua.SNUPrtA:CA

PARA SU EXPLOTACIÓN NATURAL - PROT.EA
- Regadío Canal de Navarra - Ampliación
- Regadío Canal de Navarra - Ejecutado

DESTINADO INFRAESTRUCTURAS - PROT.DI
- Red de carreteras.SNUPrtI: RC
- Red eléctrica.SNUPrtI: RE

Afecciones carreteras locales
- Zona dominio público - 3 mts.
- Zona de servidumbre - 5 mts.
- Límite edificación - 18 mts.

POR VALOR CULTURAL - PROT.VC
- Bienes de interés cultural.SNUPrtCu: BIC
- Yacimientos arqueológicos.SNUPrtCu: YA

S.N.U. DE PROTECCIÓN POR DESARROLLO TERRITORIAL ÁREAS DE ESPECIAL PROTECCIÓN

VALOR AMBIENTAL - PROT.VA
- Vegetación Especial Interés.SNUPrtA: VEI
- Zonas esteparias.SNUPrtA: AEIF

Zona Fluvial.Sistema de cauces y riberas.SNUPrtA:ZF
- Sistema de cauces y riberas
- Zona Fluvial

PARA SU EXPLOTACIÓN NATURAL - PROT.EA
- Suelos Elevada capacidad Agrológica. SNUPrtEN:SECA

S.N.U. DE PROTECCIÓN POR RIESGOS NATURALES

PROTECCIÓN DE RIESGOS - PROT.PR
- Zonas Inundables.(Mapa geomorfológico)

Zonas Inundables.SNUPrtR:ZI (SNCZI)
- PR. 500 años
- PR. 100 años
- Zona Flujo Preferente

FUENTE : Cartografía base:
Propiedad de GOBIERNO DE NAVARRA

SISTEMA DE REFERENCIA:ETRS89/ UTM zona 30 N

plan urbanístico municipal

plan general municipal de MIRANDA DE ARGA

ayuntamiento de miranda de arga

O.1.A ordenación estructurante

CATEGORIZACIÓN SUELO NO URBANIZABLE
Protección

A1 escala: 1/15.000
febrero 2022

equipo redactor:
teresa nebreda artieda _arquitecta
rosa sola escribano _bióloga
leyre vicente romero_arquitecta

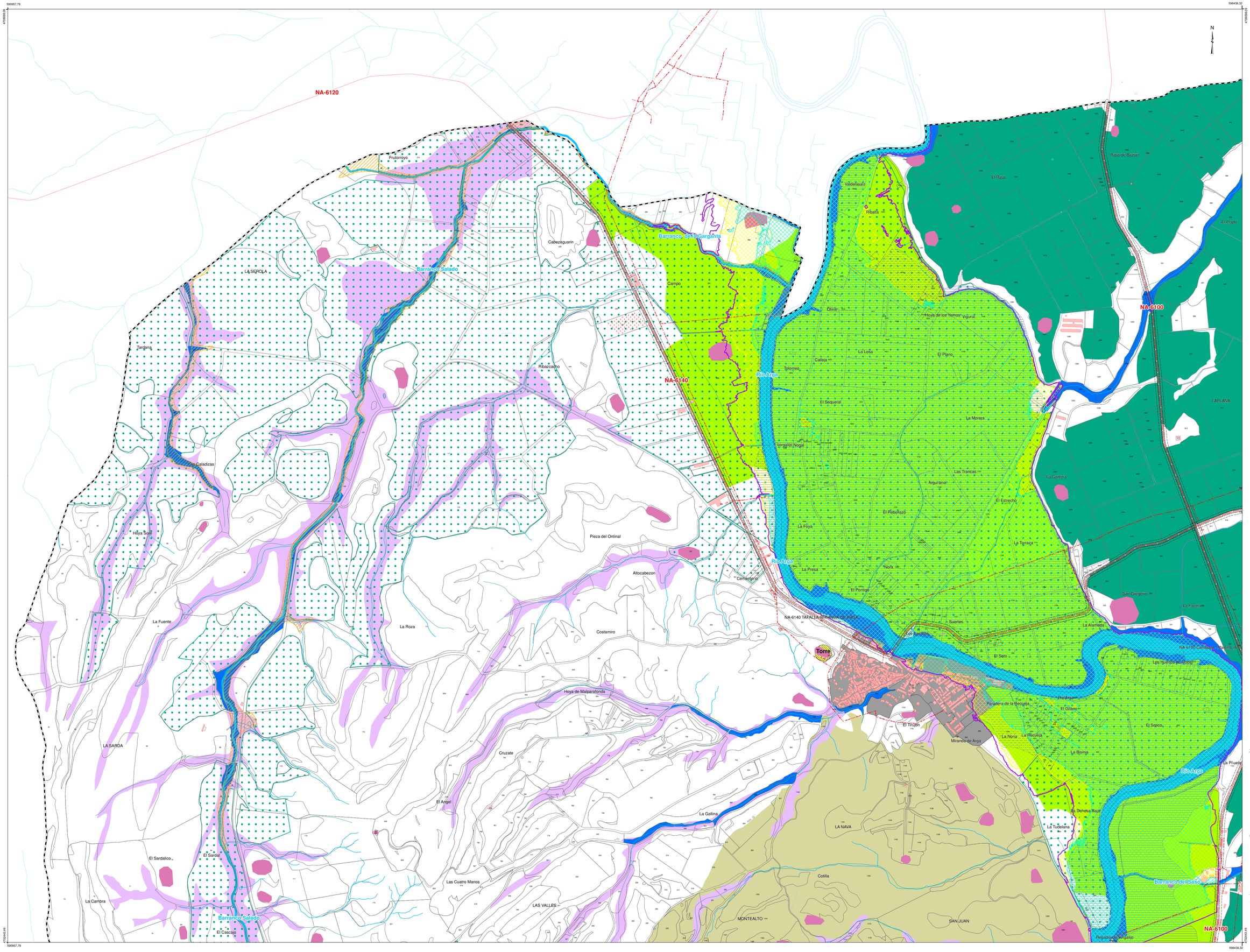



Municipio
Edificación
Suelo urbano - urbanizable
Ríos
Red viaria

SUELO NO URBANIZABLE (S.N.U)

S.N.U. DE PROTECCIÓN POR LEGISLACIÓN SECTORIAL

VALOR AMBIENTAL - PROT.VA
- Espacios naturales protegidos.SNUPrtA:ENP
- Cursos de agua.SNUPrtA:CA

PARA SU EXPLOTACIÓN NATURAL - PROT.EA
- Regadío Canal de Navarra - Ampliación
- Regadío Canal de Navarra - Ejecutado

DESTINADO INFRAESTRUCTURAS - PROT.DI
- Red de carreteras.SNUPrtI: RC
- Red eléctrica.SNUPrtI: RE

Afecciones carreteras locales
- Zona dominio público - 3 mts.
- Zona de servidumbre - 5 mts.
- Límite edificación - 18 mts.

POR VALOR CULTURAL - PROT.VC
- Bienes de interés cultural.SNUPrtCu: BIC
- Yacimientos arqueológicos.SNUPrtCu: YA

S.N.U. DE PROTECCIÓN POR DESARROLLO TERRITORIAL ÁREAS DE ESPECIAL PROTECCIÓN

VALOR AMBIENTAL - PROT.VA
- Vegetación Especial Interés.SNUPrtA: VEI
- Zonas esteparias.SNUPrtA: AEIF

Zona Fluvial.Sistema de cauces y riberas.SNUPrtA:ZF
- Sistema de cauces y riberas
- Zona Fluvial

PARA SU EXPLOTACIÓN NATURAL - PROT.EA
- Suelos Elevada capacidad Agrológica. SNUPrtEN:SECA

S.N.U. DE PROTECCIÓN POR RIESGOS NATURALES

PROTECCIÓN DE RIESGOS - PROT.PR
- Zonas Inundables.(Mapa geomorfológico)

Zonas Inundables.SNUPrtR:ZI (SNCZI)
- PR. 500 años
- PR. 100 años
- Zona Flujo Preferente

FUENTE : Cartografía base:
Propiedad de GOBIERNO DE NAVARRA

SISTEMA DE REFERENCIA:ETRS89/ UTM zona 30 N

plan urbanístico municipal

plan general municipal de MIRANDA DE ARGA

ayuntamiento de miranda de arga

O.1.A.h1 ordenación estructurante

CATEGORIZACIÓN SUELO NO URBANIZABLE
Protección

A1 escala: 1/10.000
febrero 2022

N

equipo redactor:
teresa nebreda artieda _arquitecta
rosa sola escribano _bióloga
leyre vicente romero_arquitecta

teresa nebreda artieda arquitectura & urbanismo

ambere

595299,30

4709649,65

602784,01

4709649,65

4702428,56

595299,30

602784,01

4702428,56

N

NA-6140

NA-6100

Río Arga

Río Arga

Barranco del Saso

Barranco de Valdeperal

NA-6140 TAFALLA-MIRANDA DE ARGA

Candaraiz

Risco de Ramón

El Plano

El Prado

Valdelasalz

Ribalta

Frutorroyo

La Rueste

Olivar

Hoya de los Yemos

Viguna

La Losa

El Plano

Calleja

Tolomeo

Campo

El Sequeral

La Morera

Vergalijo Nogal

Las Trancas

Arguilana

La Carretera

El Estrecho

El Rebollazo

La Foya

La Terraza

La Presa

Nora

Cementerio

El Pontejo

Suertes

Los Turcos

La Alameda

San Gregorio

Costamiro

LA SERRADA

Torre

El Salto

Los Huertos de Mogor

Altocabezon

Parsdera de la Recuja

El Cirano

El Tirujon

El Soloco

Miranda de Arga

La Nora

La Recuja

La Bisina

Arrazate

La Gallina

LAS VALLES

La Dehesa Baja

La Tudelana

Cotilla

MONTEALTO

SAN JUAN

Regadio de Vergalijo

L'ARLANA

La Facina

La Pluela

Pieza de la Iglesia

Pozuelo

Hoya del Zorro

LA NAVA

La Llana

La Rinconada

BACA:O

Valverde

Municipio

Edificación

Suelo urbano - urbanizable

Ríos

Red viaria

SUELO NO URBANIZABLE (S.N.U)

S.N.U. DE PROTECCIÓN POR LEGISLACIÓN SECTORIAL

VALOR AMBIENTAL - PROT.VA

Espacios naturales protegidos.SNUPrtA:ENP

Cursos de agua.SNUPrtA:CA

PARA SU EXPLOTACIÓN NATURAL - PROT.EA

Regadío Canal de Navarra - Ampliación

Regadío Canal de Navarra - Ejecutado

DESTINADO INFRAESTRUCTURAS - PROT.DI

Red de carreteras.SNUPrtI: RC

Red eléctrica.SNUPrtI: RE

Afecciones carreteras locales

Zona dominio público - 3 mts.

Zona de servidumbre - 5 mts.

Límite edificación - 18 mts.

POR VALOR CULTURAL - PROT.VC

Bienes de interés cultural.SNUPrtCu: BIC

Yacimientos arqueológicos.SNUPrtCu: YA

S.N.U. DE PROTECCIÓN POR DESARROLLO TERRITORIAL ÁREAS DE ESPECIAL PROTECCIÓN

VALOR AMBIENTAL - PROT.VA

Vegetación Especial Interés.SNUPrtA: VEI

Zonas esteparias.SNUPrtA: AEIF

Zona Fluvial.Sistema de cauces y riberas.SNUPrtA:ZF

Sistema de cauces y riberas

Zona Fluvial

PARA SU EXPLOTACIÓN NATURAL - PROT.EA

Suelos Elevada capacidad Agrológica. SNUPrtEN:SECA

S.N.U. DE PROTECCIÓN POR RIESGOS NATURALES

PROTECCIÓN DE RIESGOS - PROT.PR

Zonas Inundables.(Mapa geomorfológico)

Zonas Inundables.SNUPrtR:ZI (SNCZI)

PR. 500 años

PR. 100 años

Zona Flujo Preferente

FUENTE : Cartografía base:
Propiedad de GOBIERNO DE NAVARRA

SISTEMA DE REFERENCIA:ETRS89/ UTM zona 30 N

plan urbanístico municipal

plan general municipal de MIRANDA DE ARGA

ayuntamiento de miranda de arga

O.1.A.h2 ordenación estructurante

CATEGORIZACIÓN SUELO NO URBANIZABLE

Protección

N

A1 escala: 1/10.000

febrero 2022

equipo redactor:

teresa nebreda artieda _arquitecta

rosa sola escribano _bióloga

leyre vicente romero_arquitecta

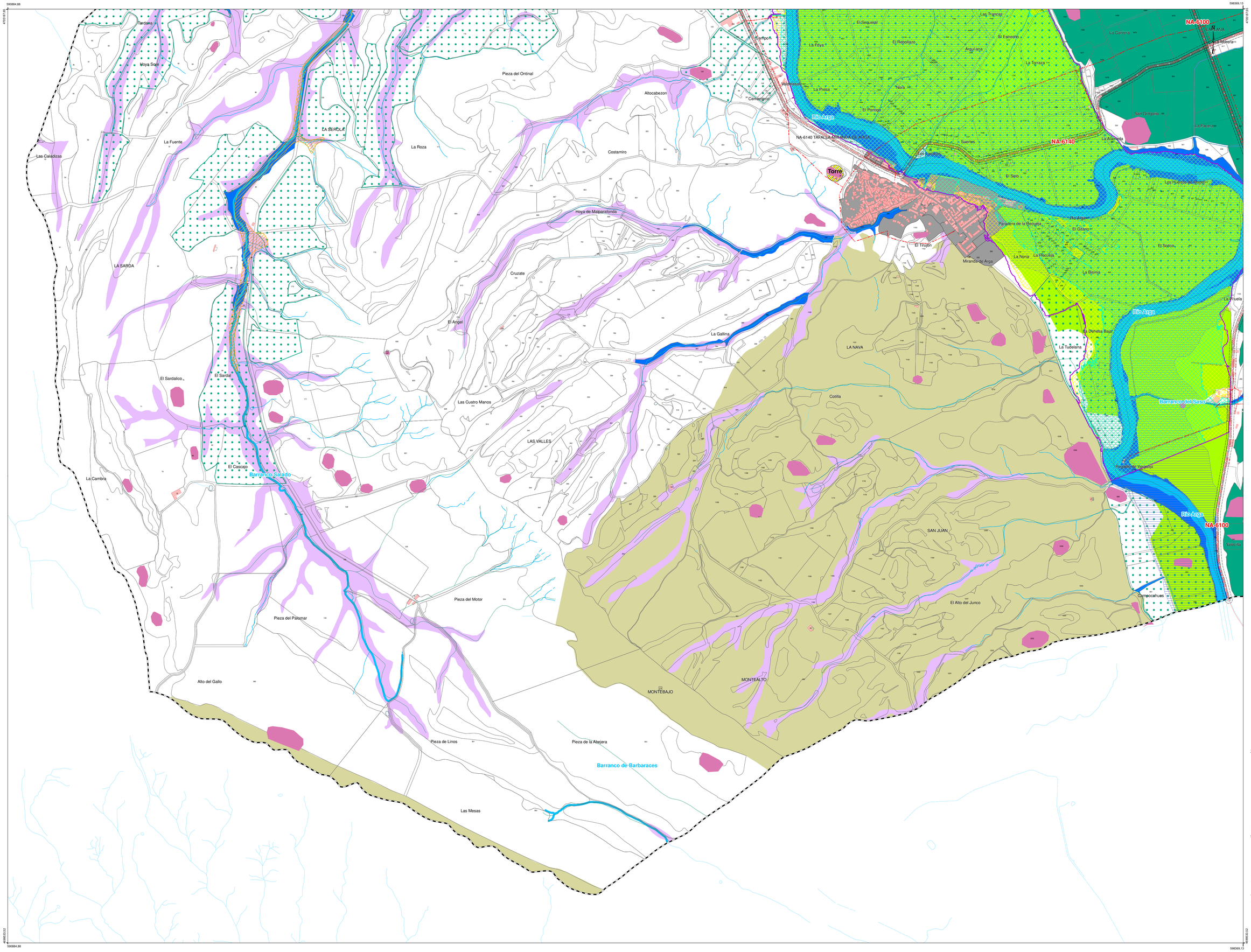

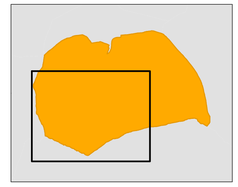

Municipio
Edificación
Suelo urbano - urbanizable
Ríos
Red viaria

SUELO NO URBANIZABLE (S.N.U)

S.N.U. DE PROTECCIÓN POR LEGISLACIÓN SECTORIAL

VALOR AMBIENTAL - PROT.VA
- Espacios naturales protegidos.SNUPrtA:ENP
- Cursos de agua.SNUPrtA:CA

PARA SU EXPLOTACIÓN NATURAL - PROT.EA
- Regadío Canal de Navarra - Ampliación
- Regadío Canal de Navarra - Ejecutado

DESTINADO INFRAESTRUCTURAS - PROT.DI
- Red de carreteras.SNUPrtI: RC
- Red eléctrica.SNUPrtI: RE

Afecciones carreteras locales
- Zona dominio público - 3 mts.
- Zona de servidumbre - 5 mts.
- Límite edificación - 18 mts.

POR VALOR CULTURAL - PROT.VC
- Bienes de interés cultural.SNUPrtCu: BIC
- Yacimientos arqueológicos.SNUPrtCu: YA

S.N.U. DE PROTECCIÓN POR DESARROLLO TERRITORIAL ÁREAS DE ESPECIAL PROTECCIÓN

VALOR AMBIENTAL - PROT.VA
- Vegetación Especial Interés.SNUPrtA: VEI
- Zonas esteparias.SNUPrtA: AEIF

Zona Fluvial.Sistema de cauces y riberas.SNUPrtA:ZF
- Sistema de cauces y riberas
- Zona Fluvial

PARA SU EXPLOTACIÓN NATURAL - PROT.EA
- Suelos Elevada capacidad Agrológica. SNUPrtEN:SECA

S.N.U. DE PROTECCIÓN POR RIESGOS NATURALES

PROTECCIÓN DE RIESGOS - PROT.PR
- Zonas Inundables.(Mapa geomorfológico)

Zonas Inundables.SNUPrtR:ZI (SNCZI)
- PR. 500 años
- PR. 100 años
- Zona Flujo Preferente

FUENTE : Cartografía base:
Propiedad de GOBIERNO DE NAVARRA

SISTEMA DE REFERENCIA:ETRS89/ UTM zona 30 N

plan urbanístico municipal

plan general municipal de MIRANDA DE ARGA

ayuntamiento de miranda de arga

O.1.A.h3 ordenación estructurante

CATEGORIZACIÓN SUELO NO URBANIZABLE
Protección

N

A1 escala: 1/10.000
febrero 2022

equipo redactor:
teresa nebreda artieda _arquitecta
rosa sola escribano _bióloga
leyre vicente romero_arquitecta

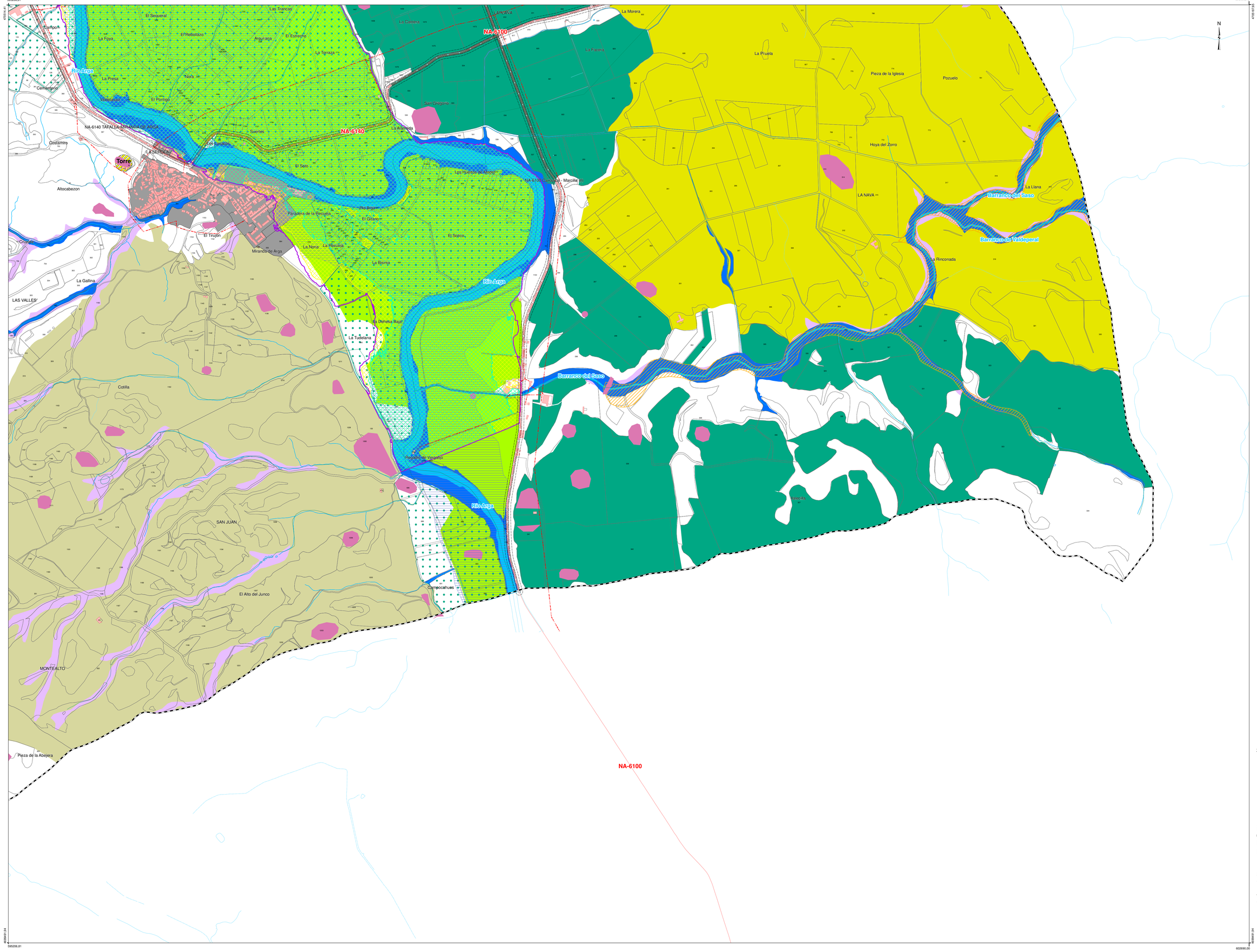

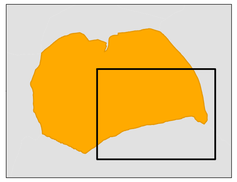

Municipio
Edificación
Suelo urbano - urbanizable
Ríos
Red viaria

SUELO NO URBANIZABLE (S.N.U)

S.N.U. DE PROTECCIÓN POR LEGISLACIÓN SECTORIAL

VALOR AMBIENTAL - PROT.VA
- Espacios naturales protegidos.SNUPrtA:ENP
- Cursos de agua.SNUPrtA:CA

PARA SU EXPLOTACIÓN NATURAL - PROT.EA
- Regadío Canal de Navarra - Ampliación
- Regadío Canal de Navarra - Ejecutado

DESTINADO INFRAESTRUCTURAS - PROT.DI
- Red de carreteras.SNUPrtI: RC
- Red eléctrica.SNUPrtI: RE

Afecciones carreteras locales
- Zona dominio público - 3 mts.
- Zona de servidumbre - 5 mts.
- Límite edificación - 18 mts.

POR VALOR CULTURAL - PROT.VC
- Bienes de interés cultural.SNUPrtCu: BIC
- Yacimientos arqueológicos.SNUPrtCu: YA

S.N.U. DE PROTECCIÓN POR DESARROLLO TERRITORIAL ÁREAS DE ESPECIAL PROTECCIÓN

VALOR AMBIENTAL - PROT.VA
- Vegetación Especial Interés.SNUPrtA: VEI
- Zonas esteparias.SNUPrtA: AEIF

Zona Fluvial.Sistema de cauces y riberas.SNUPrtA:ZF
- Sistema de cauces y riberas
- Zona Fluvial

PARA SU EXPLOTACIÓN NATURAL - PROT.EA
- Suelos Elevada capacidad Agrológica. SNUPrtEN:SECA

S.N.U. DE PROTECCIÓN POR RIESGOS NATURALES

PROTECCIÓN DE RIESGOS - PROT.PR
- Zonas Inundables.(Mapa geomorfológico)

Zonas Inundables.SNUPrtR:ZI (SNCZI)
- PR. 500 años
- PR. 100 años
- Zona Flujo Preferente

FUENTE : Cartografía base:
Propiedad de GOBIERNO DE NAVARRA

SISTEMA DE REFERENCIA:ETRS89/ UTM zona 30 N

plan urbanístico municipal

plan general municipal de MIRANDA DE ARGA

ayuntamiento de miranda de arga

O.1.A.h4 ordenación estructurante

CATEGORIZACIÓN SUELO NO URBANIZABLE
Protección

N

A1 escala: 1/10.000
febrero 2022

equipo redactor:
teresa nebreda artieda _arquitecta
rosa sola escribano _bióloga
leyre vicente romero_arquitecta

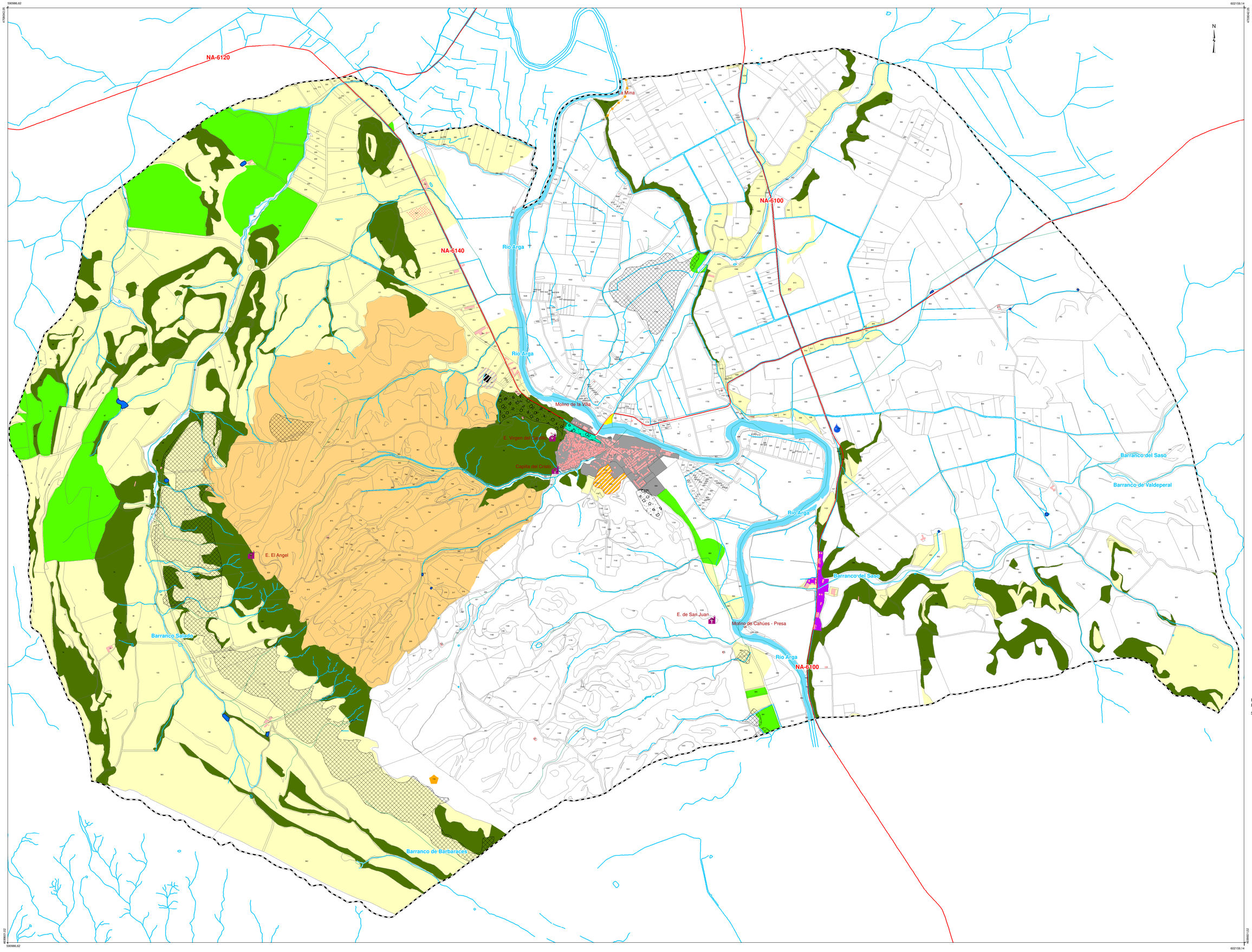



Municipio
Edificación
Suelo urbano - urbanizable
Curvas de nivel
Ríos
Red viaria

SUELO NO URBANIZABLE (S.N.U)

S.N.U. DE PRESERVACIÓN

VALOR PAISAJÍSTICO - PRES. VP
- Mosaico de monte - cultivo.SNUPrsP:MMC
- Interés municipal.Pinar.SNUPrsP:PIM

VALOR AMBIENTAL - PRES.VA
- Formaciones vegetales protectoras. SNUPrsA:FVP
- Zona recreativa.SNUPrsA:ZR
- Zonas húmedas.SNUPrsA:ZH

PARA SU EXPLOTACIÓN NATURAL - PRES.EA
- Cultivos.SNUPrsEN:C
- Regadío.SNUPrsEN:R

PREVENCIÓN DE RIESGOS - PRES.PR
- Cono de deyección.SNUPrsR:RG
- Deslizamientos.SNUPrsR:RG

INFRAESTRUCTURAS - PRES.DI
- Caminos tradicionales.SNUPrsCu:CT

POR VALOR CULTURAL - PRES.VC
- Recursos histórico-artísticos.SNUPrsCu:RHA

Elementos de Valor Cultural.SNUPrsCu:EVC
- Fuente Hermosa
- Abejera
- La Mina

ACTIVIDADES ESPECIALES - PRES.AE
- Cementerio.SNUPrsAE:C
- Área de protección 50 mts. PRES.AE

SALVAGUARDA MODELO DESARROLLO - PRES.MD
- Residencial.SNUPrsMD:R
- Área de oportunidad Vergalijo.SNUPrsMD:AO

FUENTE : Cartografía base:
Propiedad de GOBIERNO DE NAVARRA
SISTEMA DE REFERENCIA:ETRS89/ UTM zona 30 N

plan urbanístico municipal

plan general municipal de MIRANDA DE ARGA

ayuntamiento de miranda de arga

O.1.B ordenación estructurante

CATEGORIZACIÓN SUELO NO URBANIZABLE
Preservación

N

A1 escala: 1/15.000
febrero 2022

equipo redactor:
teresa nebreda artieda _arquitecta
rosa sola escribano _bióloga
leyre vicente romero_arquitecta

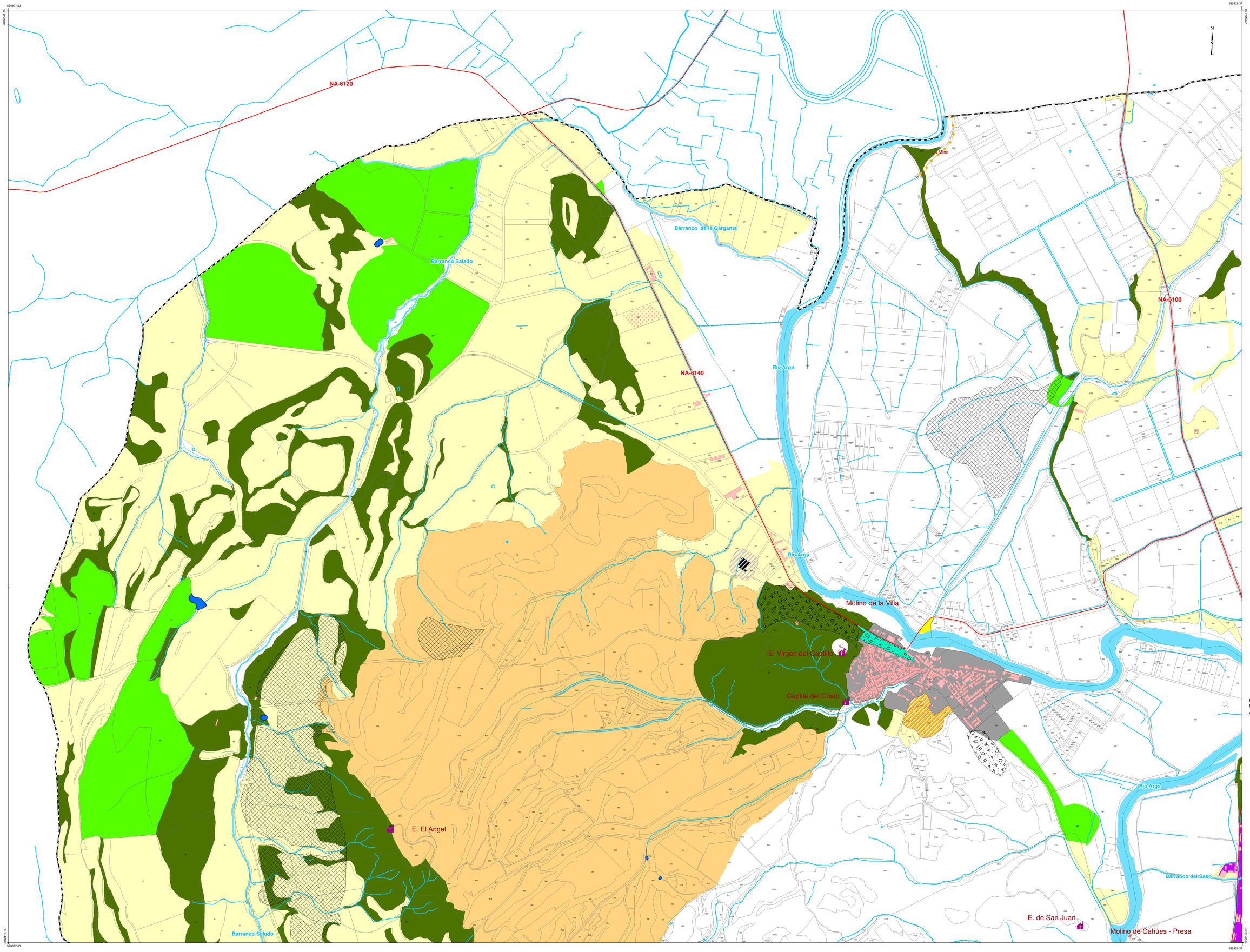



Municipio
Edificación
Suelo urbano - urbanizable
Curvas de nivel
Ríos
Red viaria

SUELO NO URBANIZABLE (S.N.U)

S.N.U. DE PRESERVACIÓN

VALOR PAISAJÍSTICO - PRES. VP
Mosaico de monte - cultivo.SNUPrsP:MMC
Interés municipal.Pinar.SNUPrsP:PIM

VALOR AMBIENTAL - PRES.VA
Formaciones vegetales protectoras. SNUPrsA:FVP
Zona recreativa.SNUPrsA:ZR
Zonas húmedas.SNUPrsA:ZH

PARA SU EXPLOTACIÓN NATURAL - PRES.EA
Cultivos.SNUPrsEN:C
Regadío.SNUPrsEN:R

PREVENCIÓN DE RIESGOS - PRES.PR
Cono de deyección.SNUPrsR:RG
Deslizamientos.SNUPrsR:RG

INFRAESTRUCTURAS - PRES.DI
Caminos tradicionales.SNUPrsCu:CT

POR VALOR CULTURAL - PRES.VC
Recursos histórico-artísticos.SNUPrsCu:RHA

Elementos de Valor Cultural.SNUPrsCu:EVC
Fuente Hermosa
Abejera
La Mina

ACTIVIDADES ESPECIALES - PRES.AE
Cementerio.SNUPrsAE:C
Área de protección 50 mts. PRES.AE

SALVAGUARDA MODELO DESARROLLO - PRES.MD
Residencial.SNUPrsMD:R
Área de oportunidad Vergalijo.SNUPrsMD:AO

FUENTE : Cartografía base:
Propiedad de GOBIERNO DE NAVARRA
SISTEMA DE REFERENCIA:ETRS89/ UTM zona 30 N

plan urbanístico municipal

plan general municipal de MIRANDA DE ARGA

ayuntamiento de miranda de arga

O.1.B.h1 ordenación estructurante

CATEGORIZACIÓN SUELO NO URBANIZABLE
Preservación

A1 escala: 1/10.000
febrero 2022

N

equipo redactor:
teresa nebreda artieda _arquitecta
rosa sola escribano _bióloga
leyre vicente romero_arquitecta

teresa nebreda artieda arquitectura & urbanismo
ambere

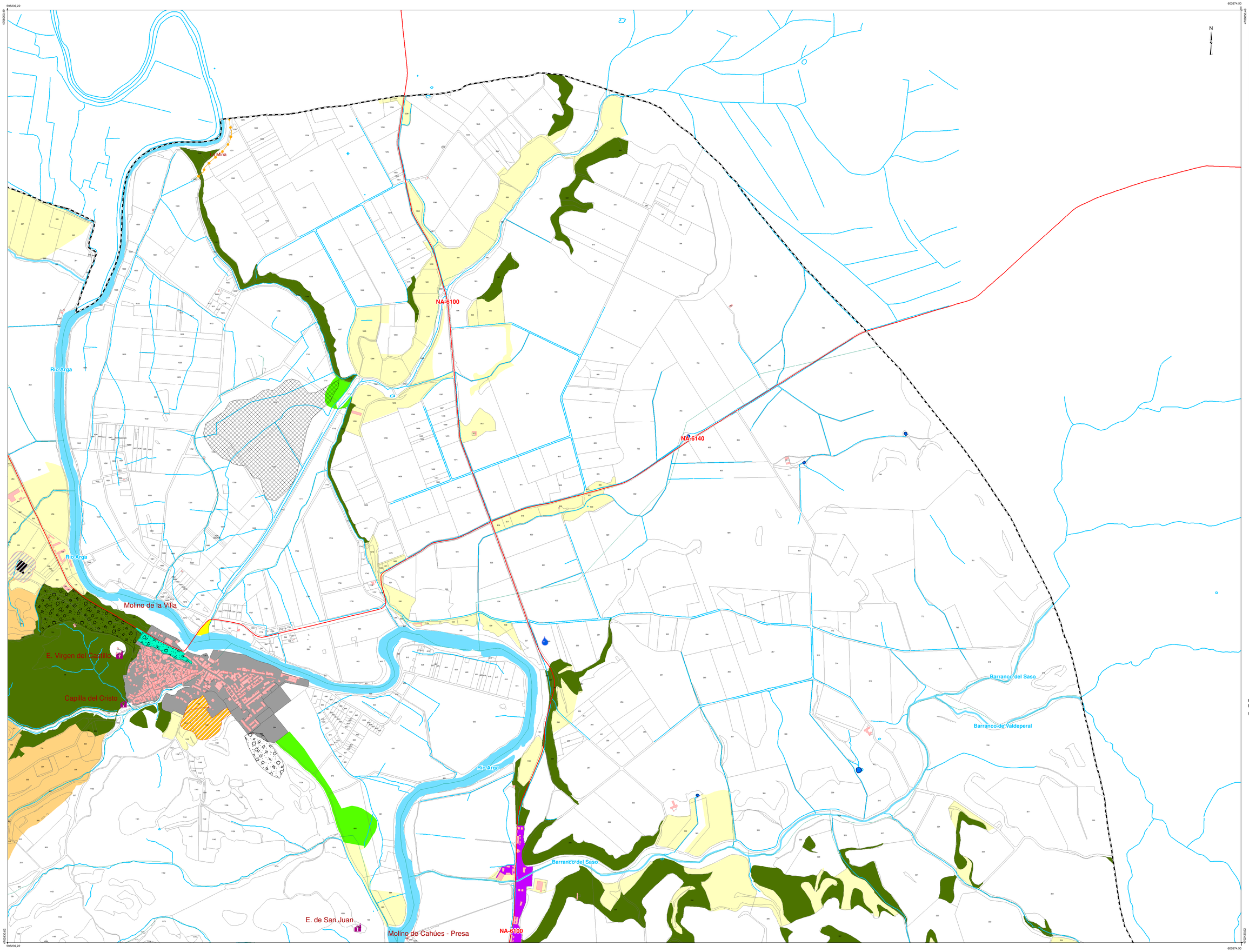



Municipio
Edificación
Suelo urbano - urbanizable
Curvas de nivel
Ríos
Red viaria

SUELO NO URBANIZABLE (S.N.U)

S.N.U. DE PRESERVACIÓN

VALOR PAISAJÍSTICO - PRES. VP

Mosaico de monte - cultivo.SNUPrsP:MMC
Interés municipal.Pinar.SNUPrsP:PIM

VALOR AMBIENTAL - PRES.VA

Formaciones vegetales protectoras. SNUPrsA:FVP
Zona recreativa.SNUPrsA:ZR
Zonas húmedas.SNUPrsA:ZH

PARA SU EXPLOTACIÓN NATURAL - PRES.EA

Cultivos.SNUPrsEN:C
Regadío.SNUPrsEN:R

PREVENCIÓN DE RIESGOS - PRES.PR

Cono de deyección.SNUPrsR:RG
Deslizamientos.SNUPrsR:RG

INFRAESTRUCTURAS - PRES.DI

Caminos tradicionales.SNUPrsCu:CT

POR VALOR CULTURAL - PRES.VC

Recursos histórico-artísticos.SNUPrsCu:RHA

Elementos de Valor Cultural.SNUPrsCu:EVC

Fuente Hermosa
Abejera
La Mina

ACTIVIDADES ESPECIALES - PRES.AE

Cementerio.SNUPrsAE:C
Área de protección 50 mts. PRES.AE

SALVAGUARDA MODELO DESARROLLO - PRES.MD

Residencial.SNUPrsMD:R
Área de oportunidad Vergalijo.SNUPrsMD:AO

FUENTE : Cartografía base:
Propiedad de GOBIERNO DE NAVARRA
SISTEMA DE REFERENCIA:ETRS89/ UTM zona 30 N

plan urbanístico municipal

plan general municipal de MIRANDA DE ARGA

ayuntamiento de miranda de arga

O.1.B.h2 ordenación estructurante

CATEGORIZACIÓN SUELO NO URBANIZABLE
Preservación

N

A1 escala: 1/10.000
febrero 2022

equipo redactor:
teresa nebreda artieda _arquitecta
rosa sola escribano _bióloga
leyre vicente romero_arquitecta

teresa nebreda artieda arquitectura & urbanismo

ambere

590926.08
4709150.17
598365.12
4709150.17
4699534.15
590926.08
598365.12
4699534.15

N

NA-6100

NA-6140

Río Arga

Molino de la Villa

E. Virgen del Castillo

Capilla del Cristo

E. El Angel

Barranco Salado

Barranco de Barbarraces

Río Arga

Barranco del Saso

E. de San Juan

Molino de Cahúes - Presa

Río Arga

NA-6100

Municipio
Edificación
Suelo urbano - urbanizable
Curvas de nivel
Ríos
Red viaria

SUELO NO URBANIZABLE (S.N.U)

S.N.U. DE PRESERVACIÓN

VALOR PAISAJÍSTICO - PRES. VP

Mosaico de monte - cultivo.SNUPrsP:MMC
Interés municipal.Pinar.SNUPrsP:PIM

VALOR AMBIENTAL - PRES.VA

Formaciones vegetales protectoras. SNUPrsA:FVP
Zona recreativa.SNUPrsA:ZR
Zonas húmedas.SNUPrsA:ZH

PARA SU EXPLOTACIÓN NATURAL - PRES.EA

Cultivos.SNUPrsEN:C
Regadío.SNUPrsEN:R

PREVENCIÓN DE RIESGOS - PRES.PR

Cono de deyección.SNUPrsR:RG
Deslizamientos.SNUPrsR:RG

INFRAESTRUCTURAS - PRES.DI

Caminos tradicionales.SNUPrsCu:CT

POR VALOR CULTURAL - PRES.VC

Recursos histórico-artísticos.SNUPrsCu:RHA

Elementos de Valor Cultural.SNUPrsCu:EVC

Fuente Hermosa
Abejera
La Mina

ACTIVIDADES ESPECIALES - PRES.AE

Cementerio.SNUPrsAE:C
Área de protección 50 mts. PRES.AE

SALVAGUARDA MODELO DESARROLLO - PRES.MD

Residencial.SNUPrsMD:R
Área de oportunidad Vergalijo.SNUPrsMD:AO

FUENTE : Cartografía base:
Propiedad de GOBIERNO DE NAVARRA
SISTEMA DE REFERENCIA:ETRS89/ UTM zona 30 N

plan urbanístico municipal

plan general municipal de MIRANDA DE ARGA

ayuntamiento de miranda de arga

O.1.B.h3 ordenación estructurante

CATEGORIZACIÓN SUELO NO URBANIZABLE
Preservación

N

A1 escala: 1/10.000
febrero 2022

equipo redactor:
teresa nebreda artieda _arquitecta
rosa sola escribano _bióloga
leyre vicente romero_arquitecta

teresa nebreda artieda arquitectura & urbanismo
ambere

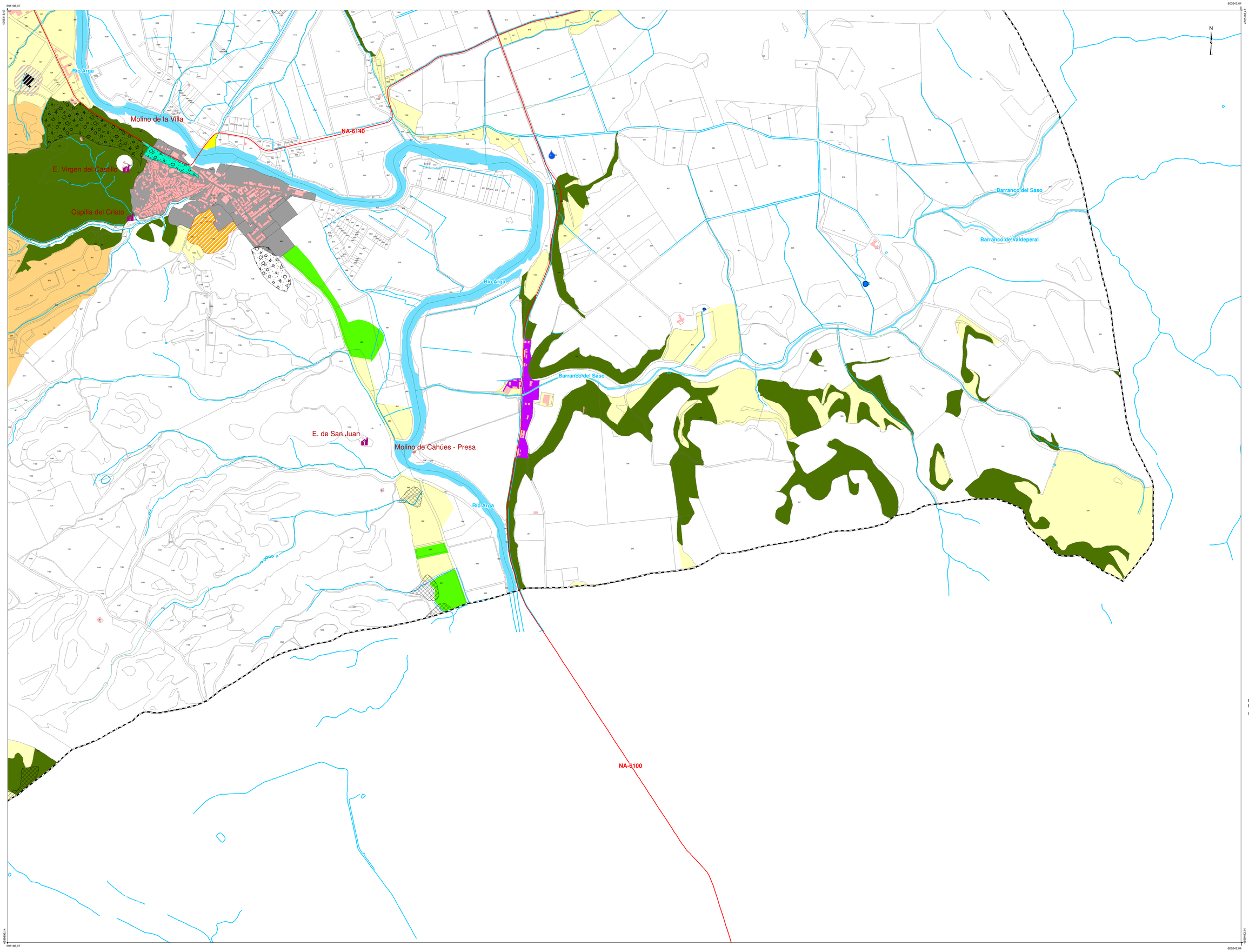

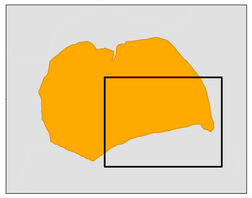

Municipio
Edificación
Suelo urbano - urbanizable
Curvas de nivel
Ríos
Red viaria

SUELO NO URBANIZABLE (S.N.U)

S.N.U. DE PRESERVACIÓN

VALOR PAISAJÍSTICO - PRES. VP
Mosaico de monte - cultivo.SNUPrsP:MMC
Interés municipal.Pinar.SNUPrsP:PIM

VALOR AMBIENTAL - PRES.VA
Formaciones vegetales protectoras. SNUPrsA:FVP
Zona recreativa.SNUPrsA:ZR
Zonas húmedas.SNUPrsA:ZH

PARA SU EXPLOTACIÓN NATURAL - PRES.EA
Cultivos.SNUPrsEN:C
Regadío.SNUPrsEN:R

PREVENCIÓN DE RIESGOS - PRES.PR
Cono de deyección.SNUPrsR:RG
Deslizamientos.SNUPrsR:RG

INFRAESTRUCTURAS - PRES.DI
Caminos tradicionales.SNUPrsCu:CT

POR VALOR CULTURAL - PRES.VC
Recursos histórico-artísticos.SNUPrsCu:RHA

Elementos de Valor Cultural.SNUPrsCu:EVC
Fuente Hermosa
Abejera
La Mina

ACTIVIDADES ESPECIALES - PRES.AE
Cementerio.SNUPrsAE:C
Área de protección 50 mts. PRES.AE

SALVAGUARDA MODELO DESARROLLO - PRES.MD
Residencial.SNUPrsMD:R
Área de oportunidad Vergalijo.SNUPrsMD:AO

FUENTE : Cartografía base:
Propiedad de GOBIERNO DE NAVARRA
SISTEMA DE REFERENCIA:ETRS89/ UTM zona 30 N

plan urbanístico municipal

plan general municipal de MIRANDA DE ARGA

ayuntamiento de miranda de arga

O.1.B.h4 ordenación estructurante

CATEGORIZACIÓN SUELO NO URBANIZABLE
Preservación

N

A1 escala: 1/10.000
febrero 2022

equipo redactor:
teresa nebreda artieda _arquitecta
rosa sola escribano _bióloga
leyre vicente romero_arquitecta

teresa nebreda artieda arquitectura & urbanismo

ambere

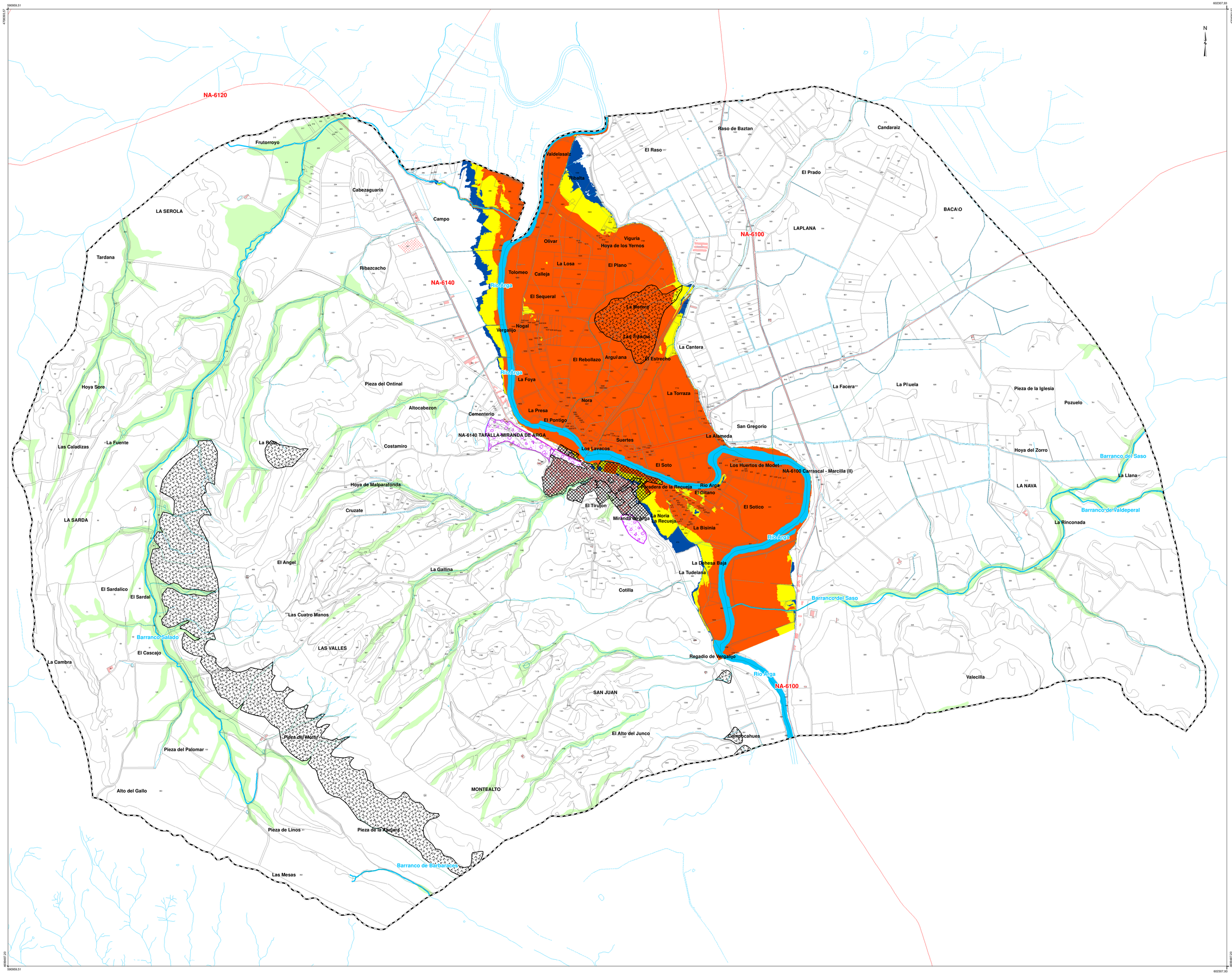

Municipio
Edificación
Suelo urbano - urbanizable
Curvas de nivel
Ríos
Red viaria

SUELO NO URBANIZABLE (S.N.U)

S.N.U. DE PROTECCIÓN POR RIESGOS NATURALES

PREVENCIÓN DE RIESGOS - PROT.PR

Zonas Inundables.(Mapa geomorfológico)

Zonas Inundables.SNUPrtR:ZI (SNCZI)

Periodo retorno 500 años
Periodo de retorno 100 años
Zona de Flujo Preferente

S.N.U. DE PRESERVACIÓN POR RIESGOS NATURALES

Riegos geomorfológicos

Cono de deyección
Deslizamientos

FUENTE : Cartografía base:
Propiedad de GOBIERNO DE NAVARRA
Inundabilidad: Sistema Nacional de Cartografía de Zonas Inundables (SNCZI)

SISTEMA DE REFERENCIA:ETRS89/ UTM zona 30 N

plan urbanístico municipal

plan general municipal de MIRANDA DE ARGA

ayuntamiento de miranda de arga

O.1.C ordenación estructurante

CATEGORIZACIÓN SUELO NO URBANIZABLE
Protección y Preservación por Riesgos

A1 escala: 1/15.000
febrero 2022

equipo redactor:
teresa nebreda artieda _arquitecta
rosa sola escribano _bióloga
leyre vicente romero_arquitecta

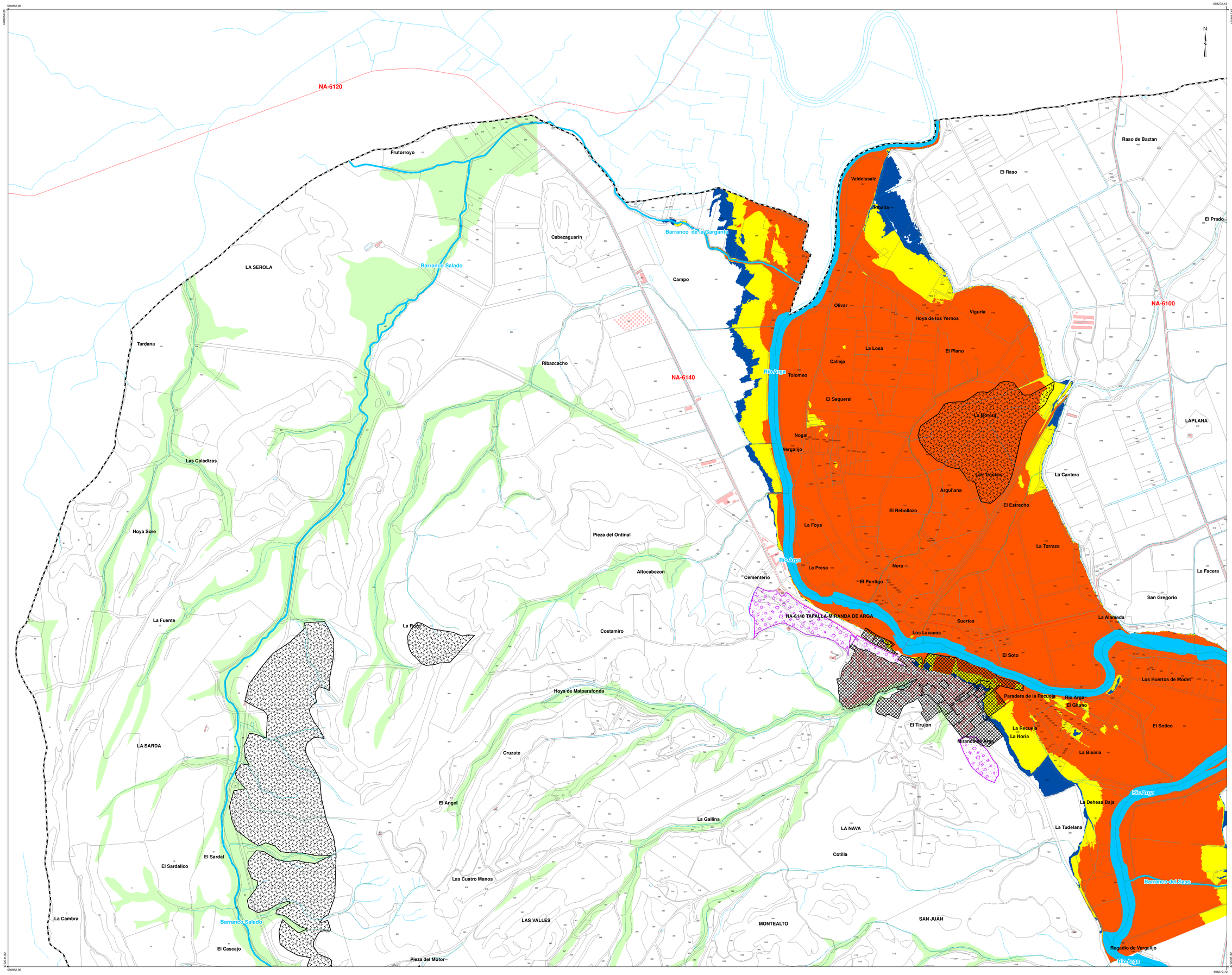



Municipio
Edificación
Suelo urbano - urbanizable
Curvas de nivel
Ríos
Red viaria

SUELO NO URBANIZABLE (S.N.U)

S.N.U. DE PROTECCIÓN POR RIESGOS NATURALES

PREVENCIÓN DE RIESGOS - PROT.PR

Zonas Inundables.(Mapa geomorfológico)

Zonas Inundables.SNUPrtR:ZI (SNCZI)

Periodo retorno 500 años
Periodo de retorno 100 años
Zona de Flujo Preferente

S.N.U. DE PRESERVACIÓN POR RIESGOS NATURALES

Riegos geomorfológicos

Cono de deyección
Deslizamientos

FUENTE : Cartografía base:
Propiedad de GOBIERNO DE NAVARRA
Inundabilidad: Sistema Nacional de Cartografía de Zonas Inundables (SNCZI)

SISTEMA DE REFERENCIA:ETRS89/ UTM zona 30 N

plan urbanístico municipal

plan general municipal de MIRANDA DE ARGA

ayuntamiento de miranda de arga

O.1.C.h1 ordenación estructurante

CATEGORIZACIÓN SUELO NO URBANIZABLE
Protección y Preservación por Riesgos

A1 escala: 1/10.000
febrero 2022

equipo redactor:

teresa nebreda artieda _arquitecta
rosa sola escribano _bióloga
leyre vicente romero_arquitecta

teresa nebreda artieda arquitectura & urbanismo

ambere

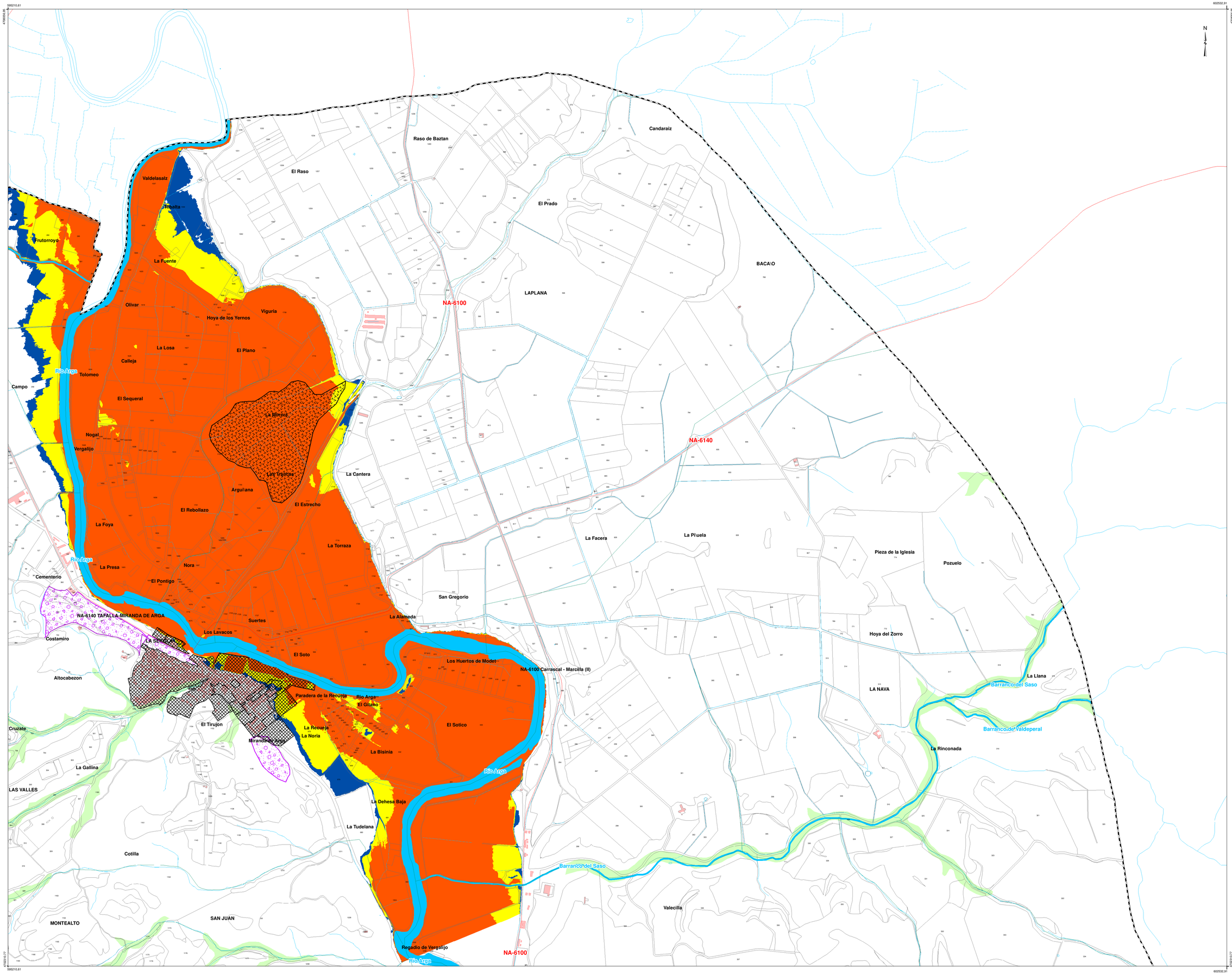



Municipio
Edificación
Suelo urbano - urbanizable
Curvas de nivel
Ríos
Red viaria

SUELO NO URBANIZABLE (S.N.U)

S.N.U. DE PROTECCIÓN POR RIESGOS NATURALES

PREVENCIÓN DE RIESGOS - PROT.PR

Zonas Inundables.(Mapa geomorfológico)

Zonas Inundables.SNUPrtR:ZI (SNCZI)

Periodo retorno 500 años
Periodo de retorno 100 años
Zona de Flujo Preferente

S.N.U. DE PRESERVACIÓN POR RIESGOS NATURALES

Riegos geomorfológicos

Cono de deyección
Deslizamientos

FUENTE : Cartografía base:
Propiedad de GOBIERNO DE NAVARRA
Inundabilidad: Sistema Nacional de Cartografía de Zonas Inundables (SNCZI)

SISTEMA DE REFERENCIA:ETRS89/ UTM zona 30 N

plan urbanístico municipal

plan general municipal de MIRANDA DE ARGA

ayuntamiento de miranda de arga

O.1.C.h2 ordenación estructurante

CATEGORIZACIÓN SUELO NO URBANIZABLE
Protección y Preservación por Riesgos

N

A1 escala: 1/10.000
febrero 2022

equipo redactor:

teresa nebreda artieda _arquitecta
rosa sola escribano _bióloga
leyre vicente romero_arquitecta

teresa nebreda artieda arquitectura & urbanismo

ambere

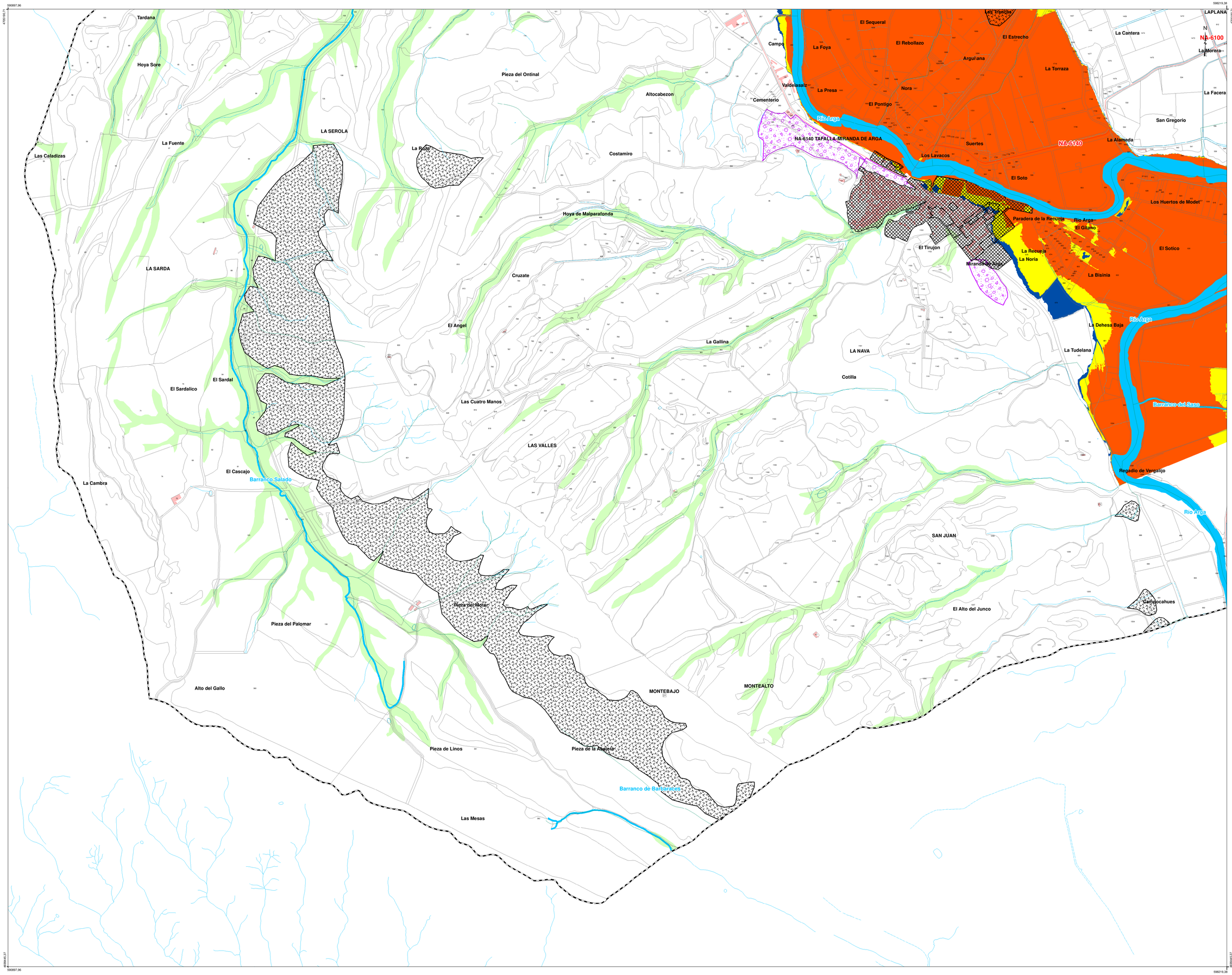

Municipio
Edificación
Suelo urbano - urbanizable
Curvas de nivel
Ríos
Red viaria

SUELO NO URBANIZABLE (S.N.U)

S.N.U. DE PROTECCIÓN POR RIESGOS NATURALES

PREVENCIÓN DE RIESGOS - PROT.PR

Zonas Inundables.(Mapa geomorfológico)

Zonas Inundables.SNUPrtR:ZI (SNCZI)

Periodo retorno 500 años
Periodo de retorno 100 años
Zona de Flujo Preferente

S.N.U. DE PRESERVACIÓN POR RIESGOS NATURALES

Riegos geomorfológicos

Cono de deyección
Deslizamientos

FUENTE : Cartografía base:
Propiedad de GOBIERNO DE NAVARRA
Inundabilidad: Sistema Nacional de Cartografía de Zonas Inundables (SNCZI)

SISTEMA DE REFERENCIA:ETRS89/ UTM zona 30 N

plan urbanístico municipal

plan general municipal de MIRANDA DE ARGA

ayuntamiento de miranda de arga

O.1.C.h3 ordenación estructurante

CATEGORIZACIÓN SUELO NO URBANIZABLE
Protección y Preservación por Riesgos

N

A1 escala: 1/10.000
febrero 2022

equipo redactor:

teresa nebreda artieda _arquitecta
rosa sola escribano _bióloga
leyre vicente romero_arquitecta

teresa nebreda artieda arquitectura & urbanismo

ambere

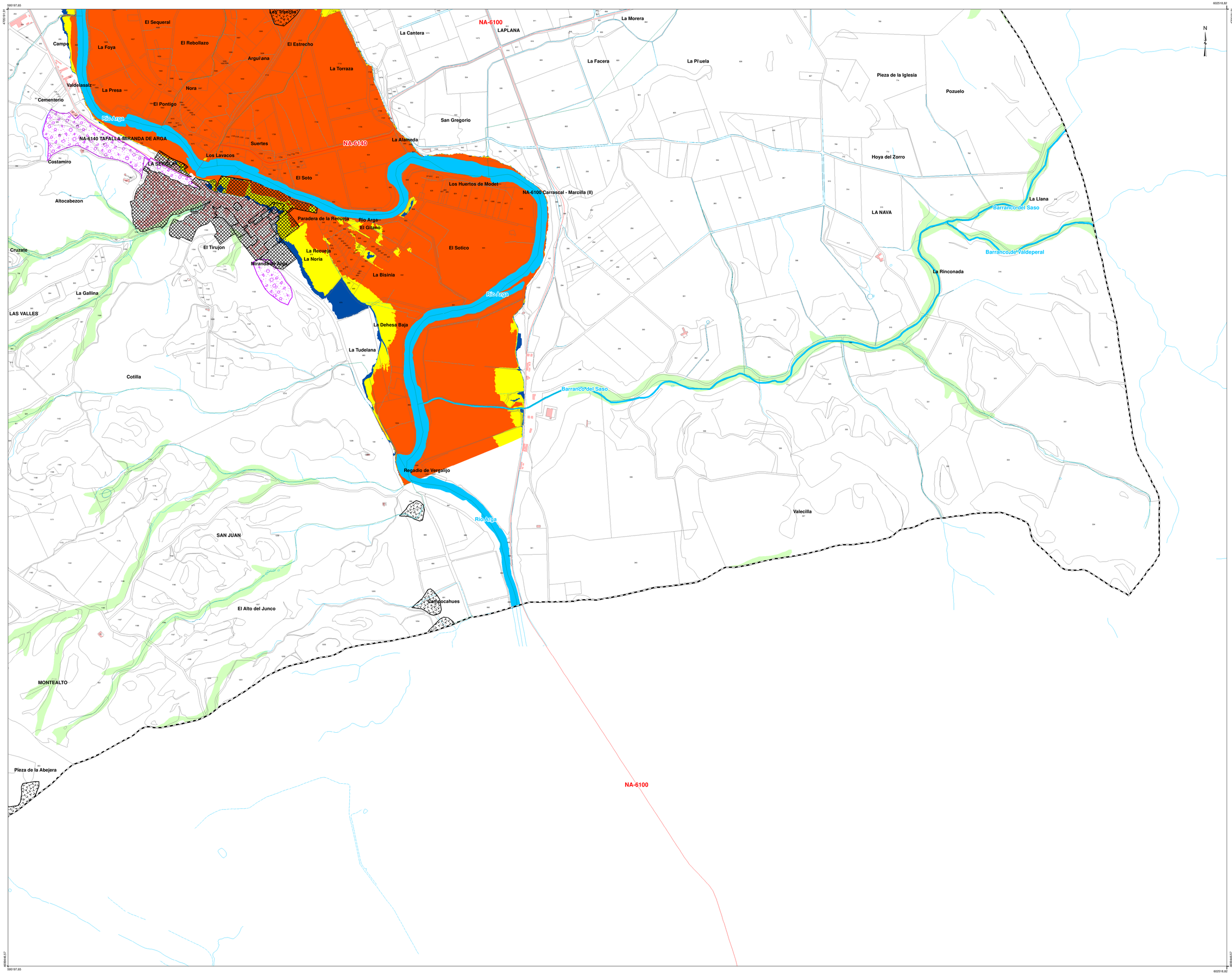



Municipio
Edificación
Suelo urbano - urbanizable
Curvas de nivel
Ríos
Red viaria

SUELO NO URBANIZABLE (S.N.U)

S.N.U. DE PROTECCIÓN POR RIESGOS NATURALES

PREVENCIÓN DE RIESGOS - PROT.PR

Zonas Inundables.(Mapa geomorfológico)

Zonas Inundables.SNUPrtR:ZI (SNCZI)

Periodo retorno 500 años
Periodo de retorno 100 años
Zona de Flujo Preferente

S.N.U. DE PRESERVACIÓN POR RIESGOS NATURALES

Riegos geomorfológicos

Cono de deyección
Deslizamientos

FUENTE : Cartografía base:
Propiedad de GOBIERNO DE NAVARRA
Inundabilidad: Sistema Nacional de Cartografía de Zonas Inundables (SNCZI)

SISTEMA DE REFERENCIA:ETRS89/ UTM zona 30 N

plan urbanístico municipal

plan general municipal de MIRANDA DE ARGA

ayuntamiento de miranda de arga

O.1.C.h4 ordenación estructurante

CATEGORIZACIÓN SUELO NO URBANIZABLE
Protección y Preservación por Riesgos

N

A1 escala: 1/10.000
febrero 2022

equipo redactor:
teresa nebreda artieda _arquitecta
rosa sola escribano _bióloga
leyre vicente romero_arquitecta

teresa nebreda artieda arquitectura & urbanismo

ambere

595755, 4704528

597219, 4704528

595755, 4703364

597219, 4703364

CLASIFICACIÓN Y CATEGORIZACIÓN

- SUELO URBANO CONSOLIDADO
- SUELO URBANO NO CONSOLIDADO
- SUELO URBANIZABLE
- SUELO NO URBANIZABLE

plan urbanístico municipal

plan general municipal de **MIRANDA DE ARGA**

ayuntamiento de miranda de arga

O.2 ordenación estructurante

CLASIFICACIÓN Y CATEGORIZACIÓN

N

A1 escala: 1/2.000 - A3 escala: 1/4.000

febrero 2022

equipo redactor:

teresa nebreda artieda _ arquitecta

rosa sola escribano _ bióloga

leyre vicente romero_ arquitecta

teresa nebreda artieda arquitectura & urbanismo

ambere

595755, 4704528

597219, 4704528

595755, 4703364

597219, 4703364

SUELO URBANO Y URBANIZABLE

CALIFICACIÓN

- USO RESIDENCIAL ACTUAL
- USO RESIDENCIAL PROPUESTO
- USO INDUSTRIAL ACTUAL
- USO INDUSTRIAL PROPUESTO
- USO EQUIPAMIENTO ACTUAL
- USO ESPACIO LIBRE ACTUAL

plan urbanístico municipal

plan general municipal de **MIRANDA DE ARGA**

ayuntamiento de miranda de arga

O.3 ordenación estructurante

CALIFICACIÓN

N

A1 escala: 1/2.000 - A3 escala: 1/4.000

febrero 2022

equipo redactor:

teresa nebreda artieda _ arquitecta

rosa sola escribano _ bióloga

leyre vicente romero_ arquitecta

595755, 4704528

597219, 4704528

SE-005

SE-001

SE-003

SE-006

SE-002

SE-005

SE-004

SE-004

595755, 4703364

597219, 4703364

SUELO URBANO Y URBANIZABLE

SECTORES ESPACIALES

- SE-001 SECTOR ESPACIAL 001
- SE-002 SECTOR ESPACIAL 002
- SE-003 SECTOR ESPACIAL 003
- SE-004 SECTOR ESPACIAL 004
- SE-005 SECTOR ESPACIAL 005
- SE-006 SECTOR ESPACIAL 006

plan urbanístico municipal

plan general municipal de **MIRANDA DE ARGA**

ayuntamiento de miranda de arga

O.4 ordenación estructurante

SECTORES ESPACIALES

N

A1 escala: 1/2.000 - A3 escala: 1/4.000

febrero 2022

equipo redactor:

teresa nebreda artieda _ arquitecta

rosa sola escribano _ bióloga

leyre vicente romero_ arquitecta

595755, 4704528

597219, 4704528

595755, 4703364

597219, 4703364

DE DEPOSITO

GRUPO DE BOMBEO

A DEPURADORA

SUELO URBANO Y URBANIZABLE

MODELO TERRITORIAL / ZONIFICACIÓN GLOBAL

- RESIDENCIAL. CASCO URBANO
- RESIDENCIAL. ENSANCHE
- RESIDENCIAL. AMPLIACIÓN ENSANCHE
- INDUSTRIAL
- SUELO DE SALVAGUARDA DEL MODELO DE DESARROLLO

SISTEMA VIARIO ESTRUCTURANTE

- CARRETERA EXISTENTE
- NUEVO PUENTE Y ENLACE CON EL VIARIO ACTUAL
- VÍAS URBANAS PRINCIPALES
- NUEVAS VÍAS URBANAS
- RECORRIDOS PEATONALES

EQUIPAMIENTOS Y ESPACIOS LIBRES ESTRUCTURANTES

- EQUIPAMIENTO - SISTEMA GENERAL
- PARQUE URBANO
- ÁREA DE INTERÉS PAISAJÍSTICO

PATRIMONIO ARQUITECTÓNICO

- BIC - TORREÓN

ELEMENTOS ESTRUCTURANTES DEL CICLO DEL AGUA

- RED DE ABASTECIMIENTO GENERAL
- COLECTOR GENERAL A EDAR

AFECCIONES

- ENTORNO CARRETERAS
- RIESGO DE DESLIZAMIENTOS
- ZONA DE TRANSICIÓN ACÚSTICA

DOMINIO PÚBLICO HIDRÁULICO

- CURSOS FLUVIALES
- DOMINIO PÚBLICO HIDRÁULICO
- ZONA DE SERVIDUMBRE DOMINIO PÚBLICO HIDRÁULICO
- ZONA DE POLICÍA

plan urbanístico municipal

plan general municipal de **MIRANDA DE ARGA**

ayuntamiento de miranda de arga

O.5.1 ordenación estructurante

ESTRUCTURA GENERAL ORGÁNICO-FUNCIONAL

N

A1 escala: 1/2.000 · A3 escala: 1/4.000

febrero 2022

equipo redactor:

teresa nebreda artieda _ arquitecta

rosa sola escribano _ bióloga

leyre vicente romero_ arquitecta

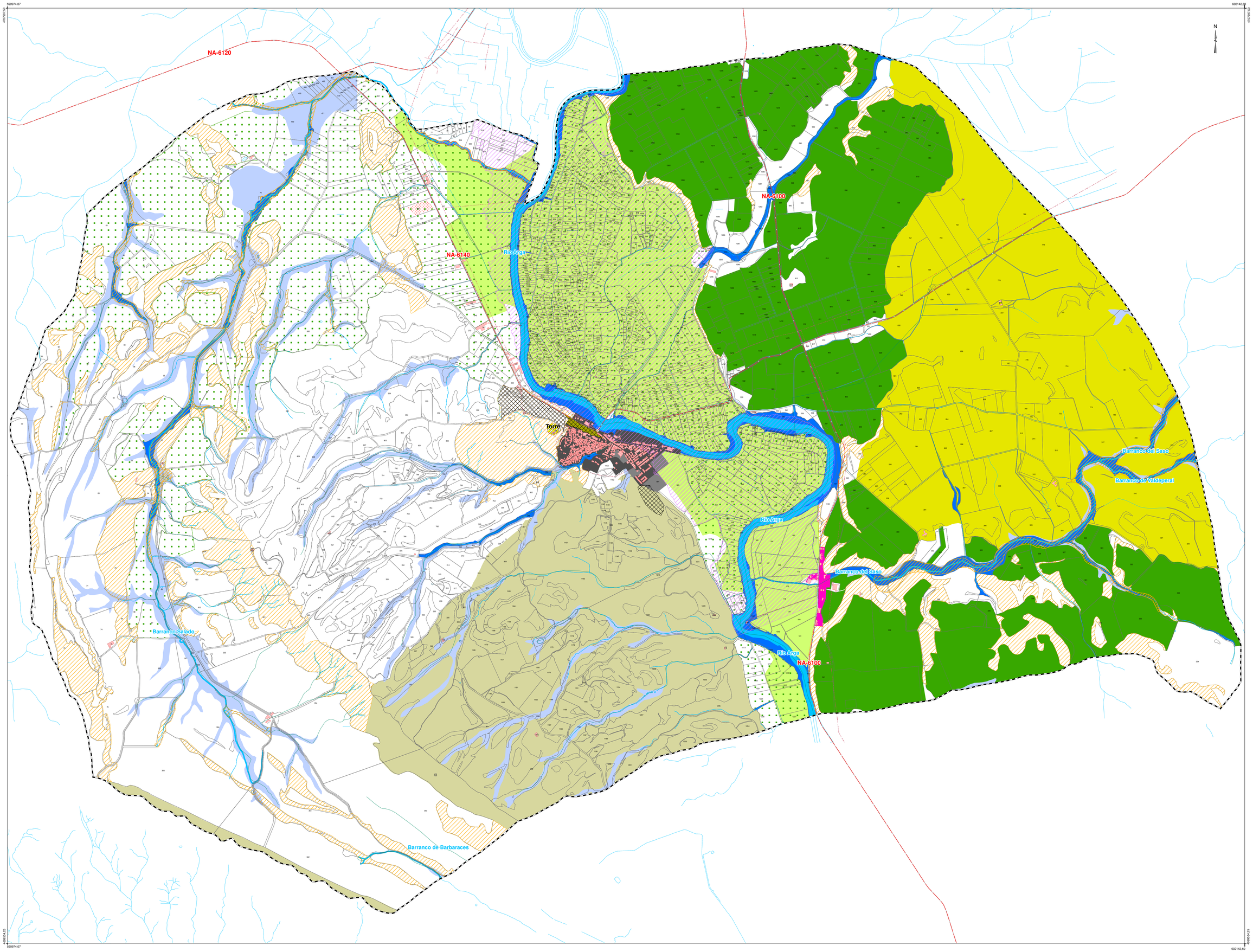



CARTOGRAFÍA BASE. (Catastro)

- Municipio de Miranda de Arga
- Edificación
- Parcela rústica

MODELO TERRITORIAL. ZONIFICACIÓN GLOBAL

- Suelo urbano
- Suelo urbanizable

ASPECTOS MEDIOAMBIENTALES Y SUELO RÚSTICO

- Espacios naturales protegidos
- Zonas esteparias
- Formaciones vegetales
- Área de interés paisajística
- Red hidrográfica. Ríos y barrancos
- Ecosistema fluvial
- Vega del Arga
- Zonas regables Canal de Navarra - Ejecutado
- Zonas regables Canal de Navarra - Ampliación
- Zonas Inundables. (PR.500 años)
- Zonas Inundables.(Mapa geomorfológico)
- Riesgo de deslizamientos
- Torreón
- Ámbito Vergalijo

SISTEMA VIARIO ESTRUCTURANTE

- Red de carreteras.
- Caminos rurales

SISTEMA DE SUMINISTROS ESTRUCTURANTES

- Líneas eléctricas

FUENTE : Cartografía base:
Propiedad de GOBIERNO DE NAVARRA

SISTEMA DE REFERENCIA:ETRS89/ UTM zona 30 N

plan urbanístico municipal

plan general municipal de MIRANDA DE ARGA

ayuntamiento de miranda de arga

O.5.2 ordenación estructurante

ESTRUCTURA GENERAL-
ORGANICO FUNCIONAL

N

A1 escala: 1/15.000
febrero 2022

equipo redactor:

teresa nebreda artieda _arquitecta
rosa sola escribano _bióloga
leyre vicente romero_arquitecta

teresa nebreda artieda arquitectura & urbanismo

ambere

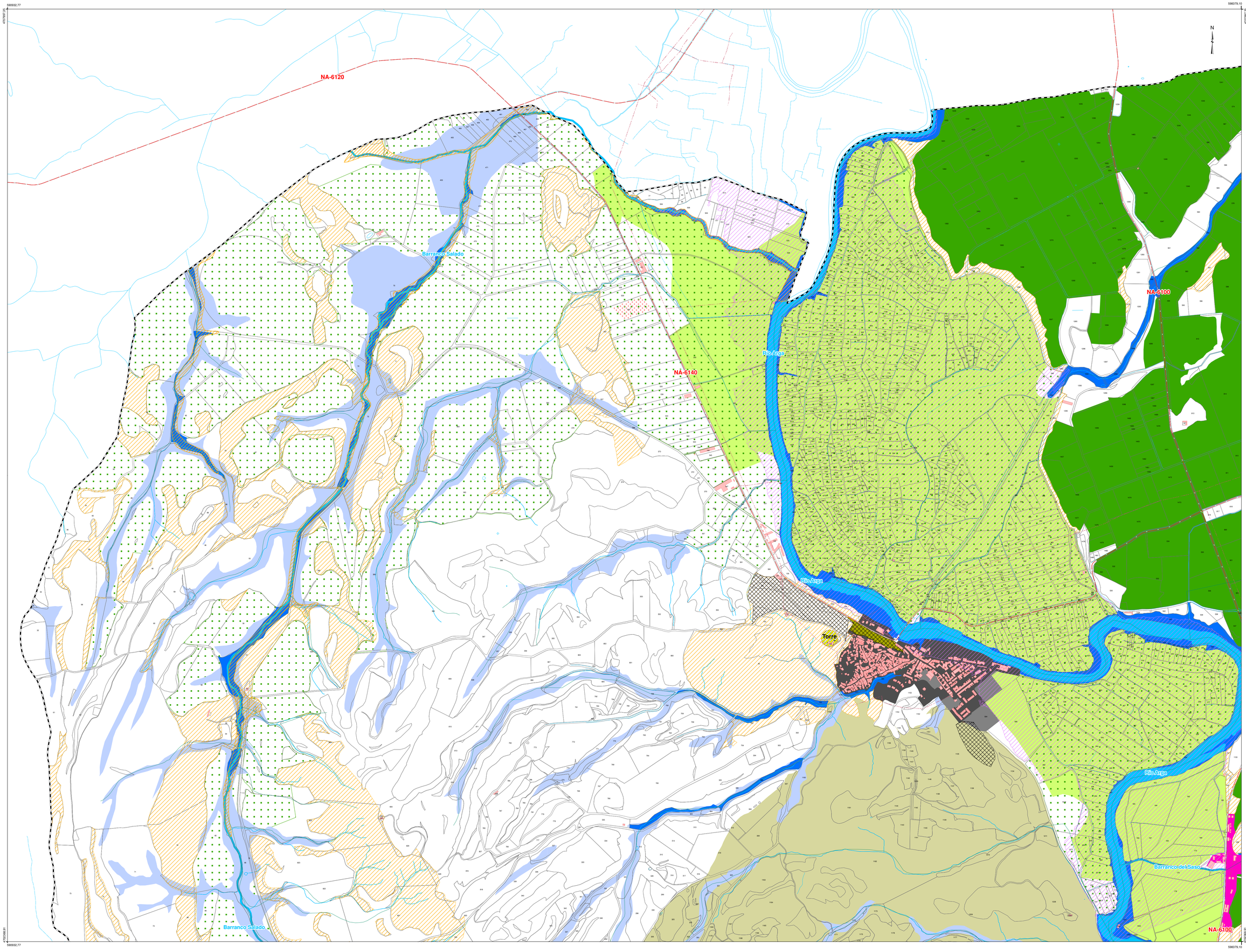



CARTOGRAFÍA BASE. (Catastro)

- Municipio de Miranda de Arga
- Edificación
- Parcela rústica

MODELO TERRITORIAL. ZONIFICACIÓN GLOBAL

- Suelo urbano
- Suelo urbanizable

ASPECTOS MEDIOAMBIENTALES Y SUELO RÚSTICO

- Espacios naturales protegidos
- Zonas esteparias
- Formaciones vegetales
- Área de interés paisajística
- Red hidrográfica. Ríos y barrancos
- Ecosistema fluvial
- Vega del Arga
- Zonas regables Canal de Navarra - Ejecutado
- Zonas regables Canal de Navarra - Ampliación
- Zonas Inundables. (PR.500 años)
- Zonas Inundables.(Mapa geomorfológico)
- Riesgo de deslizamientos
- Torreón
- Ámbito Vergalijo

SISTEMA VIARIO ESTRUCTURANTE

- Red de carreteras.
- Caminos rurales

SISTEMA DE SUMINISTROS ESTRUCTURANTES

- Líneas eléctricas

FUENTE : Cartografía base:
Propiedad de GOBIERNO DE NAVARRA

SISTEMA DE REFERENCIA:ETRS89/ UTM zona 30 N

plan urbanístico municipal

plan general municipal de MIRANDA DE ARGA

ayuntamiento de miranda de arga

O.5.2.h1 ordenación estructurante

ESTRUCTURA GENERAL-
ORGANICO FUNCIONAL

A1 escala: 1/10.000
febrero 2022

N

equipo redactor:
teresa nebreda artieda _arquitecta
rosa sola escribano _bióloga
leyre vicente romero_arquitecta

teresa nebreda artieda arquitectura & urbanismo

ambere

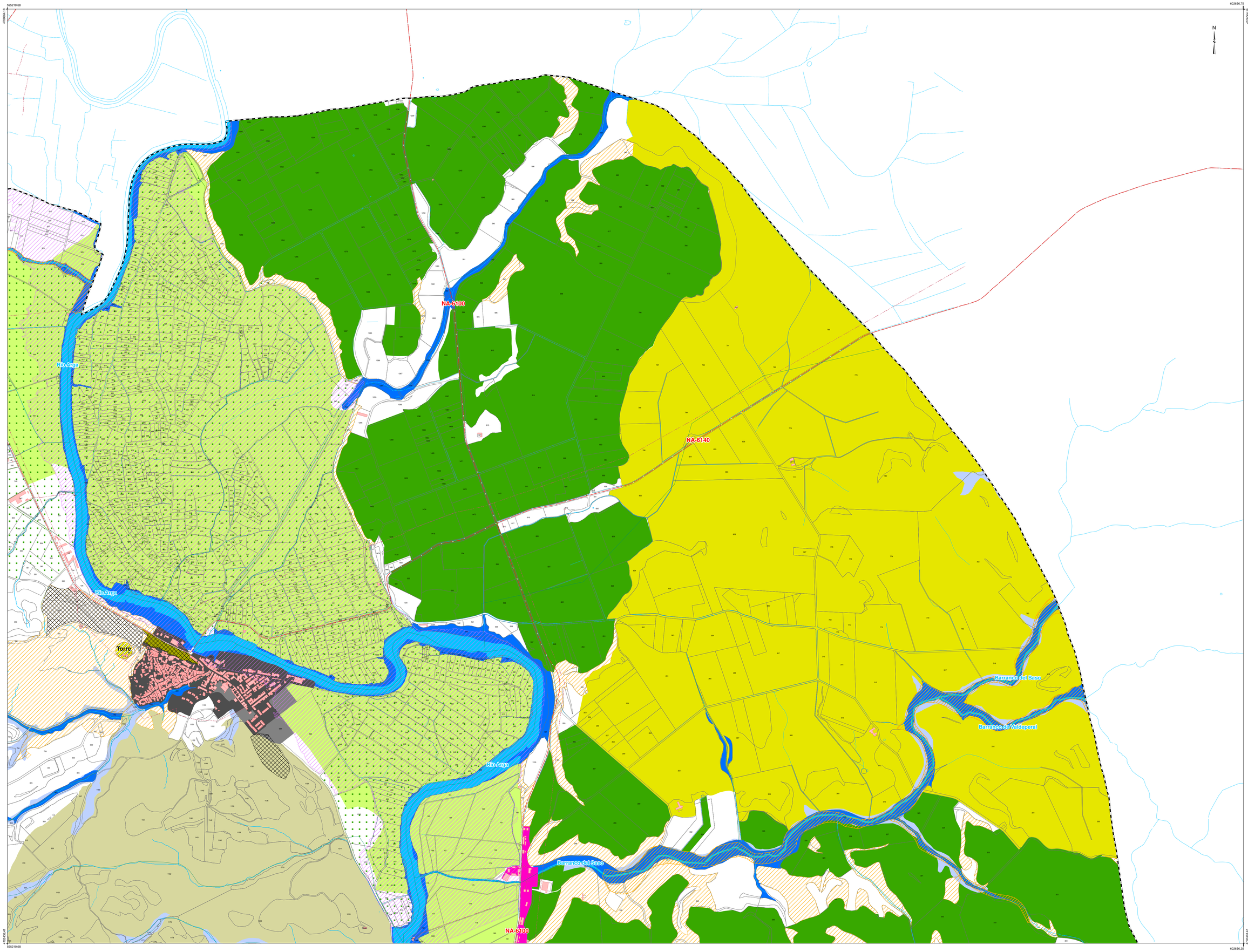



CARTOGRAFÍA BASE. (Catastro)

- Municipio de Miranda de Arga
- Edificación
- Parcela rústica

MODELO TERRITORIAL. ZONIFICACIÓN GLOBAL

- Suelo urbano
- Suelo urbanizable

ASPECTOS MEDIOAMBIENTALES Y SUELO RÚSTICO

- Espacios naturales protegidos
- Zonas esteparias
- Formaciones vegetales
- Área de interés paisajística
- Red hidrográfica. Ríos y barrancos
- Ecosistema fluvial
- Vega del Arga
- Zonas regables Canal de Navarra - Ejecutado
- Zonas regables Canal de Navarra - Ampliación
- Zonas Inundables. (PR.500 años)
- Zonas Inundables.(Mapa geomorfológico)
- Riesgo de deslizamientos
- Torreón
- Ámbito Vergalijo

SISTEMA VIARIO ESTRUCTURANTE

- Red de carreteras.
- Caminos rurales

SISTEMA DE SUMINISTROS ESTRUCTURANTES

- Líneas eléctricas

FUENTE : Cartografía base:
Propiedad de GOBIERNO DE NAVARRA

SISTEMA DE REFERENCIA:ETRS89/ UTM zona 30 N

plan urbanístico municipal

plan general municipal de MIRANDA DE ARGA

ayuntamiento de miranda de arga

O.5.2.h2 ordenación estructurante

ESTRUCTURA GENERAL-
ORGANICO FUNCIONAL

N

A1 escala: 1/10.000
febrero 2022

equipo redactor:

teresa nebreda artieda _arquitecta
rosa sola escribano _bióloga
leyre vicente romero _arquitecta

teresa nebreda artieda arquitectura & urbanismo

ambere

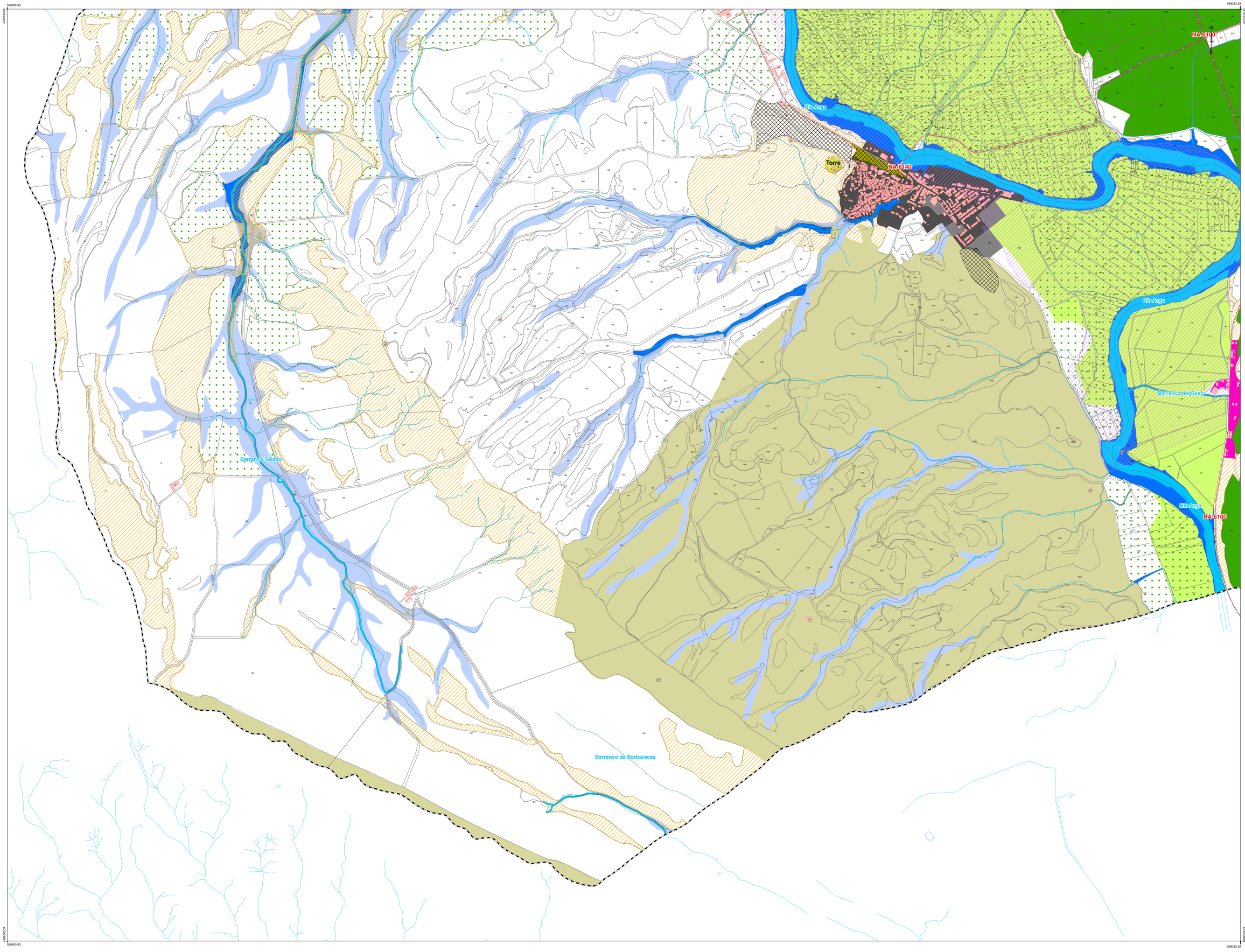

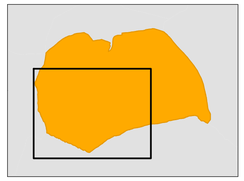

CARTOGRAFÍA BASE. (Catastro)

- Municipio de Miranda de Arga
- Edificación
- Parcela rústica

MODELO TERRITORIAL. ZONIFICACIÓN GLOBAL

- Suelo urbano
- Suelo urbanizable

ASPECTOS MEDIOAMBIENTALES Y SUELO RÚSTICO

- Espacios naturales protegidos
- Zonas esteparias
- Formaciones vegetales
- Área de interés paisajística
- Red hidrográfica. Ríos y barrancos
- Ecosistema fluvial
- Vega del Arga
- Zonas regables Canal de Navarra - Ejecutado
- Zonas regables Canal de Navarra - Ampliación
- Zonas Inundables. (PR.500 años)
- Zonas Inundables.(Mapa geomorfológico)
- Riesgo de deslizamientos
- Torreón
- Ámbito Vergalijo

SISTEMA VIARIO ESTRUCTURANTE

- Red de carreteras.
- Caminos rurales

SISTEMA DE SUMINISTROS ESTRUCTURANTES

- Líneas eléctricas

FUENTE : Cartografía base:
Propiedad de GOBIERNO DE NAVARRA

SISTEMA DE REFERENCIA:ETRS89/ UTM zona 30 N

plan urbanístico municipal

plan general municipal de MIRANDA DE ARGA

ayuntamiento de miranda de arga

O.5.2.h3 ordenación estructurante

ESTRUCTURA GENERAL-
ORGANICO FUNCIONAL

N

A1 escala: 1/10.000
febrero 2022

equipo redactor:

teresa nebreda artieda _arquitecta
rosa sola escribano _bióloga
leyre vicente romero_arquitecta

teresa nebreda artieda arquitectura & urbanismo

ambere

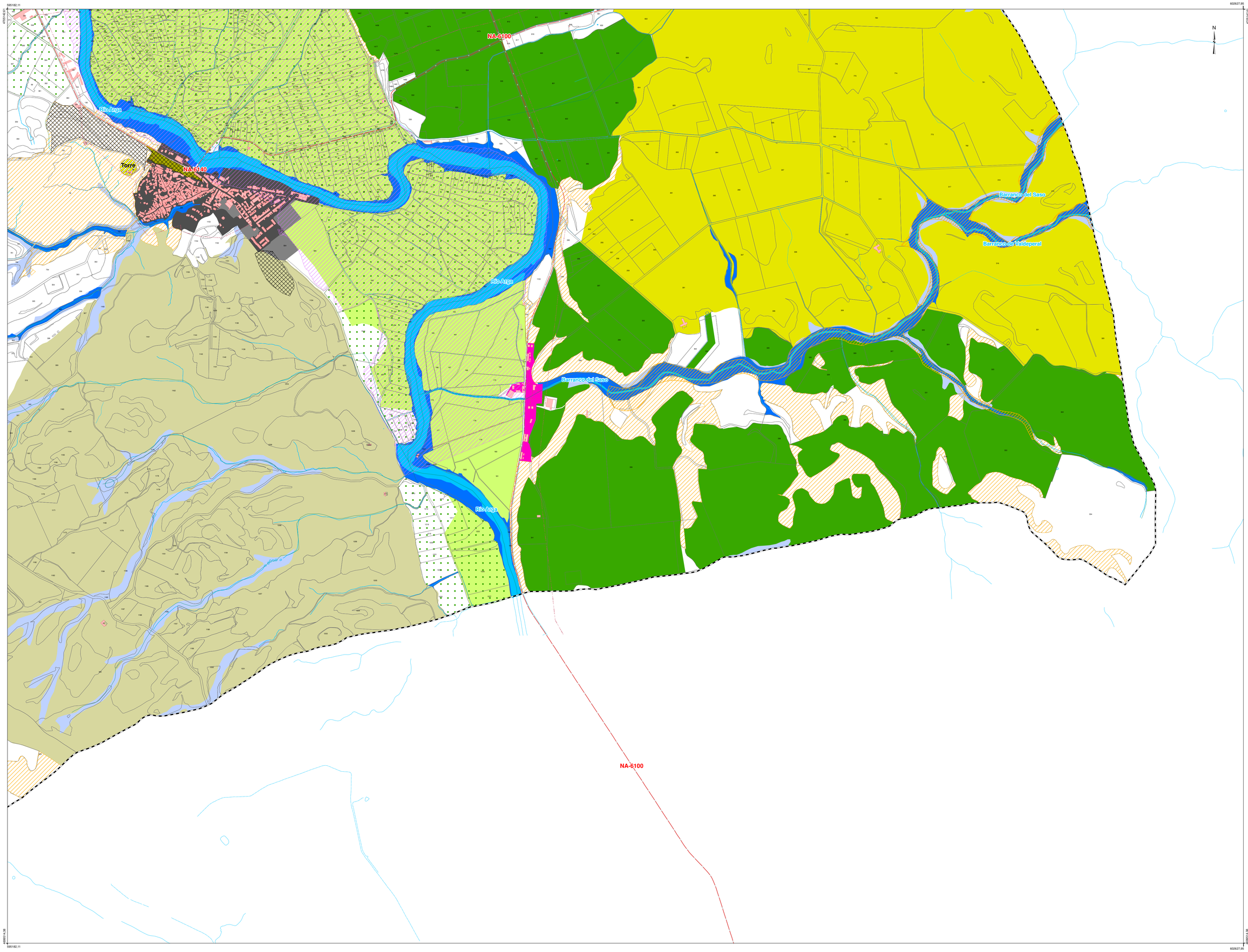

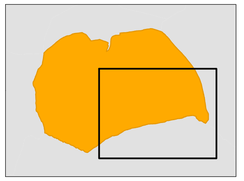

CARTOGRAFÍA BASE. (Catastro)

- Municipio de Miranda de Arga
- Edificación
- Parcela rústica

MODELO TERRITORIAL. ZONIFICACIÓN GLOBAL

- Suelo urbano
- Suelo urbanizable

ASPECTOS MEDIOAMBIENTALES Y SUELO RÚSTICO

- Espacios naturales protegidos
- Zonas esteparias
- Formaciones vegetales
- Área de interés paisajística
- Red hidrográfica. Ríos y barrancos
- Ecosistema fluvial
- Vega del Arga
- Zonas regables Canal de Navarra - Ejecutado
- Zonas regables Canal de Navarra - Ampliación
- Zonas Inundables. (PR.500 años)
- Zonas Inundables.(Mapa geomorfológico)
- Riesgo de deslizamientos
- Torreón
- Ámbito Vergalijo

SISTEMA VIARIO ESTRUCTURANTE

- Red de carreteras.
- Caminos rurales

SISTEMA DE SUMINISTROS ESTRUCTURANTES

- Líneas eléctricas

FUENTE : Cartografía base:
Propiedad de GOBIERNO DE NAVARRA

SISTEMA DE REFERENCIA:ETRS89/ UTM zona 30 N

plan urbanístico municipal

plan general municipal de MIRANDA DE ARGA

ayuntamiento de miranda de arga

O.5.2.h4 ordenación estructurante

ESTRUCTURA GENERAL-
ORGANICO FUNCIONAL

N

A1 escala: 1/10.000
febrero 2022

equipo redactor:

teresa nebreda artieda _arquitecta
rosa sola escribano _bióloga
leyre vicente romero _arquitecta

teresa nebreda artieda arquitectura & urbanismo

ambere

595755, 4704528

597219, 4704528

UE-013

AA-001

AA-002

AM-001

UE-009

UE-008B
AR-004

UE-008A
AR-004

UE-012

UE-007B
AR-003

UE-007A
AR-003

UE-006

UE-005

UE-004

UE-011

UE-003

UE-002

UE-001
AR-001

UE-010

AR-006

AR-007

595755, 4703364

597219, 4703364

SUELO URBANO Y URBANIZABLE

ORDENACIÓN ESTRUCTURANTE - GESTIÓN

- S-001 SECTOR PLANEAMIENTO 1
- S-002 SECTOR PLANEAMIENTO 2
- S-003 SECTOR PLANEAMIENTO 3
- S-004 SECTOR PLANEAMIENTO 4
- S-005 SECTOR PLANEAMIENTO 5
- S-006 SECTOR PLANEAMIENTO 6
- S-007 SECTOR PLANEAMIENTO 7
- AR-1.. ÁREA DE REPARTO

ORDENACIÓN PORMENORIZADA - GESTIÓN

- UE-000 UNIDAD DE EJECUCIÓN
- UE-000 UNIDAD DE EJECUCIÓN EN DESARROLLO
- AA-000 ACTUACIONES ASISTEMÁTICAS
- AM-000 ACTUACIONES MUNICIPALES

plan urbanístico municipal

plan general municipal de **MIRANDA DE ARGA**

ayuntamiento de miranda de arga

O.6 ordenación estructurante y pormenorizada

GESTIÓN

N

A1 escala: 1/2.000 - A3 escala: 1/4.000

febrero 2022

equipo redactor:

teresa nebreda arlieda _ arquitecta

rosa sola escribano _ bióloga

leyre vicente romero_ arquitecta

595755, 4704528

597219, 4704528

595755, 4703364

597219, 4703364

UE-013

AM-001

SG-001

SG-002

SG-003

SG-004

SG-005

SG-006

SG-007

SG-008

SG-009

SG-010

SG-011

SG-012

SG-013

SG-014

SG-015

SG-016

UE-001

UE-002

UE-003

UE-004

UE-005

UE-006

UE-007A

UE-007B

UE-008A

UE-008B

UE-009

UE-010

UE-011

UE-012

SUELO URBANO Y URBANIZABLE

SUELO SIN ORDENACIÓN PORMENORIZADA

UE-000 UNIDAD DE EJECUCIÓN

UE-000 UNIDAD DE EJECUCIÓN EN DESARROLLO

AM-000 ACTUACIÓN MUNICIPAL

ORDENACIÓN ESTRUCTURANTE - SISTEMAS GENERALES

SG-000 EQUIPAMIENTO

SG-000 ESPACIOS LIBRES PÚBLICOS

SG-000 VIARIO

ORDENACIÓN PORMENORIZADA - SISTEMAS LOCALES

EP-000 EQUIPAMIENTO PÚBLICO

PU-000 ESPACIOS LIBRES PÚBLICOS

VA-000 VIARIO - APARCAMIENTOS

plan urbanístico municipal

plan general municipal de **MIRANDA DE ARGA**

ayuntamiento de miranda de arga

O.7 ordenación estructurante y pormenorizada

SISTEMAS GENERALES Y LOCALES

N

A1 escala: 1/2.000 · A3 escala: 1/4.000

febrero 2022

equipo redactor:

teresa nebreda artieda _ arquitecta

rosa sola escribano _ bióloga

leyre vicente romero_ arquitecta

595848, 4704360

596580, 4704360

595848, 4703778

596580, 4703778

UE-013

AM-001

UE-008B

UE-008A

SUELO URBANO Y URBANIZABLE

SUELO SIN ORDENACIÓN PORMENORIZADA

UE-000 UNIDAD DE EJECUCIÓN

UE-000 UNIDAD DE EJECUCIÓN EN DESARROLLO

AM-000 ACTUACIÓN MUNICIPAL

USOS PORMENORIZADOS

- POLIVALENTE
- SANITARIO
- ASISTENCIAL
- CULTURAL
- ESCOLAR
- ADMNISTRATIVO
- INFRAESTRUCTURAS
- RELIGIOSO
- DEFENSA
- DEPORTIVO
- ALMACENES
- INDUSTRIAL
- RESIDENCIAL
- PLAZAS
- APARCAMIENTOS
- ZONAS VERDES
- VIARIO

plan urbanístico municipal

plan general municipal de **MIRANDA DE ARGA**

ayuntamiento de miranda de arga

O 8.1 ordenación pormenorizada

USOS PORMENORIZADOS

N

A1 escala: 1/1.000 - A3 escala: 1/2.000

febrero 2022

equipo redactor:

teresa nebreda artieda _ arquitecta

rosa sola escribano _ bióloga

leyre vicente romero_ arquitecta

596337, 4704209

597069, 4704209

596337, 4703627

597069, 4703627

UE-009

UE-008B

UE-008A

UE-007B

UE-007A

UE-006

UE-005

UE-004

UE-003

UE-002

UE-001

UE-011

UE-012

UE-010

SUELO URBANO Y URBANIZABLE

SUELO SIN ORDENACIÓN PORMENORIZADA

UE-000 UNIDAD DE EJECUCIÓN

UE-000 UNIDAD DE EJECUCIÓN EN DESARROLLO

AM-000 ACTUACIÓN MUNICIPAL

USOS PORMENORIZADOS

- POLIVALENTE
- SANITARIO
- ASISTENCIAL
- CULTURAL
- ESCOLAR
- ADMNISTRATIVO
- INFRAESTRUCTURAS
- RELIGIOSO
- DEFENSA
- DEPORTIVO
- ALMACENES
- INDUSTRIAL
- RESIDENCIAL
- PLAZAS
- APARCAMIENTOS
- ZONAS VERDES
- VIARIO

plan urbanístico municipal

plan general municipal de

MIRANDA DE ARGA

ayuntamiento de miranda de arga

O 8.2 ordenación pormenorizada

USOS PORMENORIZADOS

N

A1 escala: 1/1.000 - A3 escala: 1/2.000

febrero 2022

equipo redactor:

teresa nebreda artieda _ arquitecta

rosa sola escribano _ bióloga

leyre vicente romero_ arquitecta

595848, 4704360

596580, 4704360

UE-013

AM-001

UE-008B

UE-008A

595848, 4703778

596580, 4703778

SUELO URBANO Y URBANIZABLE

SUELO SIN ORDENACIÓN PORMENORIZADA

UE-000 UNIDAD DE EJECUCIÓN

UE-000 UNIDAD DE EJECUCIÓN EN DESARROLLO

AM-000 ACTUACIÓN MUNICIPAL

ALINEACIÓN OFICIAL

ALINEACIÓN OFICIAL

ALINEACIÓN OFICIAL DE SUSTITUCIÓN

ALINEACIÓN DE LA EDIFICACIÓN

ALINEACIÓN OBLIGATORIA

ALINEACIÓN OBLIGATORIA DE SUSTITUCIÓN

ALINEACIÓN MÁXIMA

ALINEACIÓN MÁXIMA DE SUSTITUCIÓN

ALINEACIÓN MÁXIMA PLANTA BAJA

ALINEACIÓN MÁXIMA PLANTAS ELEVADAS

COTAS, RASANTES Y ALTURAS

12.35 COTAS

593.67 RASANTES

B+2 ALTURAS

RÉGIMEN DE LA EDIFICACIÓN

FUERA DE ORDENACIÓN

INADECUACIÓN URBANÍSTICA

ESPACIO LIBRE PRIVADO

plan urbanístico municipal

plan general municipal de MIRANDA DE ARGA

ayuntamiento de miranda de arga

O 9.1 ordenación pormenorizada

ALINEACIONES, RASANTES, COTAS Y ALTURAS

N

A1 escala: 1/1.000 - A3 escala: 1/2.000

febrero 2022

equipo redactor:

teresa nebreda artieda _ arquitecta

rosa sola escribano _ bióloga

leyre vicente romero_ arquitecta

teresa nebreda arquitectura urbanismo

ambere

596337, 4704209

597069, 4704209

596337, 4703627

597069, 4703627

UE-009

UE-008B

UE-008A

UE-012

UE-007B

UE-007A

UE-006

UE-005

UE-004

UE-011

UE-003

UE-002

UE-001

UE-010

SUELO URBANO Y URBANIZABLE

SUELO SIN ORDENACIÓN PORMENORIZADA

UE-000 UNIDAD DE EJECUCIÓN

UE-000 UNIDAD DE EJECUCIÓN EN DESARROLLO

AM-000 ACTUACIÓN MUNICIPAL

ALINEACIÓN OFICIAL

ALINEACIÓN OFICIAL

ALINEACIÓN OFICIAL DE SUSTITUCIÓN

ALINEACIÓN DE LA EDIFICACIÓN

ALINEACIÓN OBLIGATORIA

ALINEACIÓN OBLIGATORIA DE SUSTITUCIÓN

ALINEACIÓN MÁXIMA

ALINEACIÓN MÁXIMA DE SUSTITUCIÓN

ALINEACIÓN MÁXIMA PLANTA BAJA

ALINEACIÓN MÁXIMA PLANTAS ELEVADAS

COTAS, RASANTES Y ALTURAS

12,35 COTAS

593.67 RASANTES

B+2 ALTURAS

RÉGIMEN DE LA EDIFICACIÓN

FUERA DE ORDENACIÓN

INADECUACIÓN URBANÍSTICA

ESPACIO LIBRE PRIVADO

plan urbanístico municipal

plan general municipal de **MIRANDA DE ARGA**

ayuntamiento de miranda de arga

O 9.2 ordenación pormenorizada

ALINEACIONES, RASANTES, COTAS Y ALTURAS

N

A1 escala: 1/1.000 · A3 escala: 1/2.000

febrero 2022

equipo redactor:

teresa nebreda artieda _ arquitecta

rosa sola escribano _ bióloga

leyre vicente romero_ arquitecta

595755, 4704528

597219, 4704528

AH-001

AH-002

AH-003

AH-005

AH-006

UE-001

UE-002

UE-003

UE-004

UE-005

UE-006

UE-007A

UE-007B

UE-008A

UE-008B

UE-009

UE-010

UE-011

UE-012

UE-013

595755, 4703364

597219, 4703364

SUELO URBANO Y URBANIZABLE

SUELO SIN ORDENACIÓN PORMENORIZADA

UE-000 UNIDAD DE EJECUCIÓN

UE-000 UNIDAD DE EJECUCIÓN EN DESARROLLO

AM-000 ACTUACIÓN MUNICIPAL

ÁREAS HOMOGÉNEAS

AH-001 ÁREA HOMOGÉNEA 001

AH-002 ÁREA HOMOGÉNEA 002

AH-003 ÁREA HOMOGÉNEA 003

AH-004 ÁREA HOMOGÉNEA 004

AH-005 ÁREA HOMOGÉNEA 005

AH-006 ÁREA HOMOGÉNEA 006

INVENTARIO

EDIFICIO CATALOGADO

EDIFICIO CATALOGADO GRADO I

EDIFICIO CATALOGADO GRADO II

ENTORNO DE PROTECCIÓN

plan urbanístico municipal

plan general municipal de **MIRANDA DE ARGA**

ayuntamiento de miranda de arga

O.10.1 ordenación pormenorizada

ÁREAS HOMOGÉNEAS Y CATÁLOGO

N

A1 escala: 1/2.000 - A3 escala: 1/4.000

febrero 2022

equipo redactor:

teresa nebreda artieda _ arquitecta

rosa sola escribano _ bióloga

leyre vicente romero _ arquitecta

592634, 4707120

599954, 4707120



592634, 4701300

599954, 4701300

SUELO URBANO Y URBANIZABLE

INVENTARIO

EDIFICIO CATALOGADO

0 EDIFICIO CATALOGADO GRADO I

0 EDIFICIO CATALOGADO GRADO II

ENTORNO DE PROTECCIÓN

plan urbanístico municipal

plan general municipal de **MIRANDA DE ARGA**

ayuntamiento de miranda de arga

O.10.2 ordenación pormenorizada

CATÁLOGO. SUELO NO URBANIZABLE

N

A1 escala: 1/10.000 - A3 escala: 1/20.000

febrero 2022

equipo redactor:

teresa nebreda artieda _ arquitecta

rosa sola escribano _ bióloga

leyre vicente romero _ arquitecta

teresa nebreda artieda arquitectura & urbanismo

ambere

595755, 4704528

597219, 4704528

UE-013

AM-001

UE-009

UE-008B

UE-008A

UE-012

UE-007B

UE-007A

UE-006

UE-005

UE-004

UE-011

UE-003

UE-002

UE-001

UE-010

595755, 4703364

597219, 4703364

SUELO URBANO Y URBANIZABLE

SUELO SIN ORDENACIÓN PORMENORIZADA

UE-000 UNIDAD DE EJECUCIÓN

UE-000 UNIDAD DE EJECUCIÓN EN DESARROLLO

AM-000 ACTUACIÓN MUNICIPAL

MOVILIDAD Y COMUNICACIÓN

RECORRIDO RODADO EXISTENTE

RECORRIDO RODADO PROPUESTO

RECORRIDO PEATONAL EXISTENTE

RECORRIDO PEATONAL PROPUESTO

CALLE RESIDENCIAL

ESPACIOS LIBRES PÚBLICOS

plan urbanístico municipal

plan general municipal de **MIRANDA DE ARGA**

ayuntamiento de miranda de arga

O.11 ordenación pormenorizada

SISTEMA DE MOVILIDAD Y COMUNICACIÓN

N

A1 escala: 1/2.000 - A3 escala: 1/4.000

febrero 2022

equipo redactor:

teresa nebreda artieda _ arquitecta

rosa sola escribano _ bióloga

leyre vicente romero _ arquitecta

595848, 4704360

596580, 4704360

595848, 4703778

596580, 4703778

UE-013

AM-001

UE-008B

UE-008A

UE-0

UE-0

CONEXIÓN DE TUBERIA PROYECTADA EN PUNTO DE DESAGÜE DE MAESTRA EXISTENTE

VÁLVULA DE SECCIONAMIENTO

FDD150 ACERBOJADA

DE DEPOSITO

GRUPO DE BOMBEO

ARQUETA REDUCTORA DE PRESIÓN

PRESION EN PUNTO ENGANCHE 4,5 Kg/cm2

Fuente sin conexigar

Save boiler

Toma de incendios

FN D100

FN D150

FN D80

FE D63

CALLE CRUCES

CALLE CAMPO

CALLE PILARES

PLAZA LA CRUZ

PLAZA LOS FUEROS

CALLE PALMERA

CALLE ESTAFETA

CALLE TERRADO ALTO

CALLE PORTAL DEL MONTE

CAMINO DEL RIEGO

CALLE ERAS

CALLE ENCINA

CALLE OLIVERAS

CALLE PALOMA

CALLE VALLADA

CALLE VALLADA ALTA

CALLE VALLADA BAJA

CALLE VALLADA DEL MEDIO

CALLE VALLADA DEL MONTE

CALLE VALLADA DEL SOL

CALLE VALLADA DEL VIENTO

CALLE VALLADA DEL VIENTO ALTO

CALLE VALLADA DEL VIENTO BAJO

CALLE VALLADA DEL VIENTO MEDIO

CALLE VALLADA DEL VIENTO NUEVO

CALLE VALLADA DEL VIENTO VIEJO

CALLE VALLADA DEL VIENTO ALTO

CALLE VALLADA DEL VIENTO BAJO

CALLE VALLADA DEL VIENTO MEDIO

CALLE VALLADA DEL VIENTO NUEVO

CALLE VALLADA DEL VIENTO VIEJO

CAMINO DEL RIEGO

CAMINO DEL RIEGO ALTO

CAMINO DEL RIEGO BAJO

CAMINO DEL RIEGO MEDIO

CAMINO DEL RIEGO NUEVO

CAMINO DEL RIEGO VIEJO

CAMINO DEL RIEGO ALTO

CAMINO DEL RIEGO BAJO

CAMINO DEL RIEGO MEDIO

CAMINO DEL RIEGO NUEVO

CAMINO DEL RIEGO VIEJO

SUELO URBANO Y URBANIZABLE

SUELO SIN ORDENACIÓN PORMENORIZADA

UE-000 UNIDAD DE EJECUCIÓN

UE-000 UNIDAD DE EJECUCIÓN EN DESARROLLO

AM-000 ACTUACIÓN MUNICIPAL

ABASTECIMIENTO DE AGUA

RED DE ABASTECIMIENTO EXISTENTE

RED DE ABASTECIMIENTO A ELIMINAR

RED DE ABASTECIMIENTO PROPUESTA

HIDRANTES DE INCENDIOS

CONEXIÓN PROPUESTA CON RED DE ABASTECIMIENTO PARA SECTORES CON ORDENACIÓN PORMENORIZADA

CONEXIÓN PROPUESTA CON RED DE ABASTECIMIENTO PARA SECTORES SIN ORDENACIÓN PORMENORIZADA

Nota: los materiales y diámetros indicados para la red de abastecimiento propuesta son meramente indicativos, pudiendo ser modificados en los correspondientes proyectos de urbanización

plan urbanístico municipal

plan general municipal de MIRANDA DE ARGA

ayuntamiento de miranda de arga

O 12.1 ordenación pormenorizada

INFRAESTRUCTURAS. ABASTECIMIENTO DE AGUA

N

A1 escala: 1/1.000 - A3 escala: 1/2.000

febrero 2022

equipo redactor:

teresa nebreda artieda _ arquitecta

rosa sola escribano _ bióloga

leyre vicente romero_ arquitecta

teresa nebreda artieda arquitectura urbanismo

ambere

596337, 4704209

597069, 4704209

596337, 4703627

597069, 4703627

UE-009

UE-008B

UE-008A

UE-012

UE-007B

UE-007A

UE-006

UE-005

UE-004

UE-011

UE-003

UE-002

UE-001

UE-010

SUELO URBANO Y URBANIZABLE

SUELO SIN ORDENACIÓN PORMENORIZADA

UE-000 UNIDAD DE EJECUCIÓN

UE-000 UNIDAD DE EJECUCIÓN EN DESARROLLO

AM-000 ACTUACIÓN MUNICIPAL

ABASTECIMIENTO DE AGUA

RED DE ABASTECIMIENTO EXISTENTE

RED DE ABASTECIMIENTO A ELIMINAR

RED DE ABASTECIMIENTO PROPUESTA

HIDRANTES DE INCENDIOS

CONEXIÓN PROPUESTA CON RED DE ABASTECIMIENTO PARA SECTORES CON ORDENACIÓN PORMENORIZADA

CONEXIÓN PROPUESTA CON RED DE ABASTECIMIENTO PARA SECTORES SIN ORDENACIÓN PORMENORIZADA

Nota: los materiales y diámetros indicados para la red de abastecimiento propuesta son meramente indicativos, pudiendo ser modificados en los correspondientes proyectos de urbanización

plan urbanístico municipal

plan general municipal de **MIRANDA DE ARGA**

ayuntamiento de miranda de arga

O 12.2 ordenación pormenorizada

INFRAESTRUCTURAS. ABASTECIMIENTO DE AGUA

N

A1 escala: 1/1.000 - A3 escala: 1/2.000

febrero 2022

equipo redactor:

teresa nebreda artieda _ arquitecta

rosa sola escribano _ bióloga

leyre vicente romero _ arquitecta

teresa nebreda artieda arquitectura & urbanismo

ambere

595848, 4704360

596580, 4704360

595848, 4703778

596580, 4703778

UE-013

AM-001

UE-008B

UE-008A

ALIVIADERO AL RIO

BOMBEO

SUELO URBANO Y URBANIZABLE

SUELO SIN ORDENACIÓN PORMENORIZADA

UE-000 UNIDAD DE EJECUCIÓN

UE-000 UNIDAD DE EJECUCIÓN EN DESARROLLO

AM-000 ACTUACIÓN MUNICIPAL

SANEAMIENTO FECALES Y PLUVIALES

RED DE FECALES EXISTENTE

RED DE FECALES PROPUESTA

CONEXIÓN PROPUESTA CON RED DE FECALES PARA SECTORES CON ORDENACIÓN PORMENORIZADA

CONEXIÓN PROPUESTA CON RED DE FECALES PARA SECTORES SIN ORDENACIÓN PORMENORIZADA

RED DE PLUVIALES EXISTENTE

RED DE PLUVIALES PROPUESTA

CONEXIÓN PROPUESTA CON RED DE PLUVIALES PARA SECTORES CON ORDENACIÓN PORMENORIZADA

CONEXIÓN PROPUESTA CON RED DE PLUVIALES PARA SECTORES SIN ORDENACIÓN PORMENORIZADA

Nota: los materiales y diámetros indicados para la red de saneamiento de fecales propuesta son meramente indicativos, pudiendo ser modificados en los correspondientes proyectos de urbanización

plan urbanístico municipal

plan general municipal de MIRANDA DE ARGA

ayuntamiento de miranda de arga

O 13.1 ordenación pormenorizada

INFRAESTRUCTURAS. SANEAMIENTO.

N

A1 escala: 1/1.000 - A3 escala: 1/2.000

febrero 2022

equipo redactor:

teresa nebreda artieda _ arquitecta

rosa sola escribano _ bióloga

leyre vicente romero_ arquitecta

teresa nebreda artieda arquitectura & urbanismo

ambere

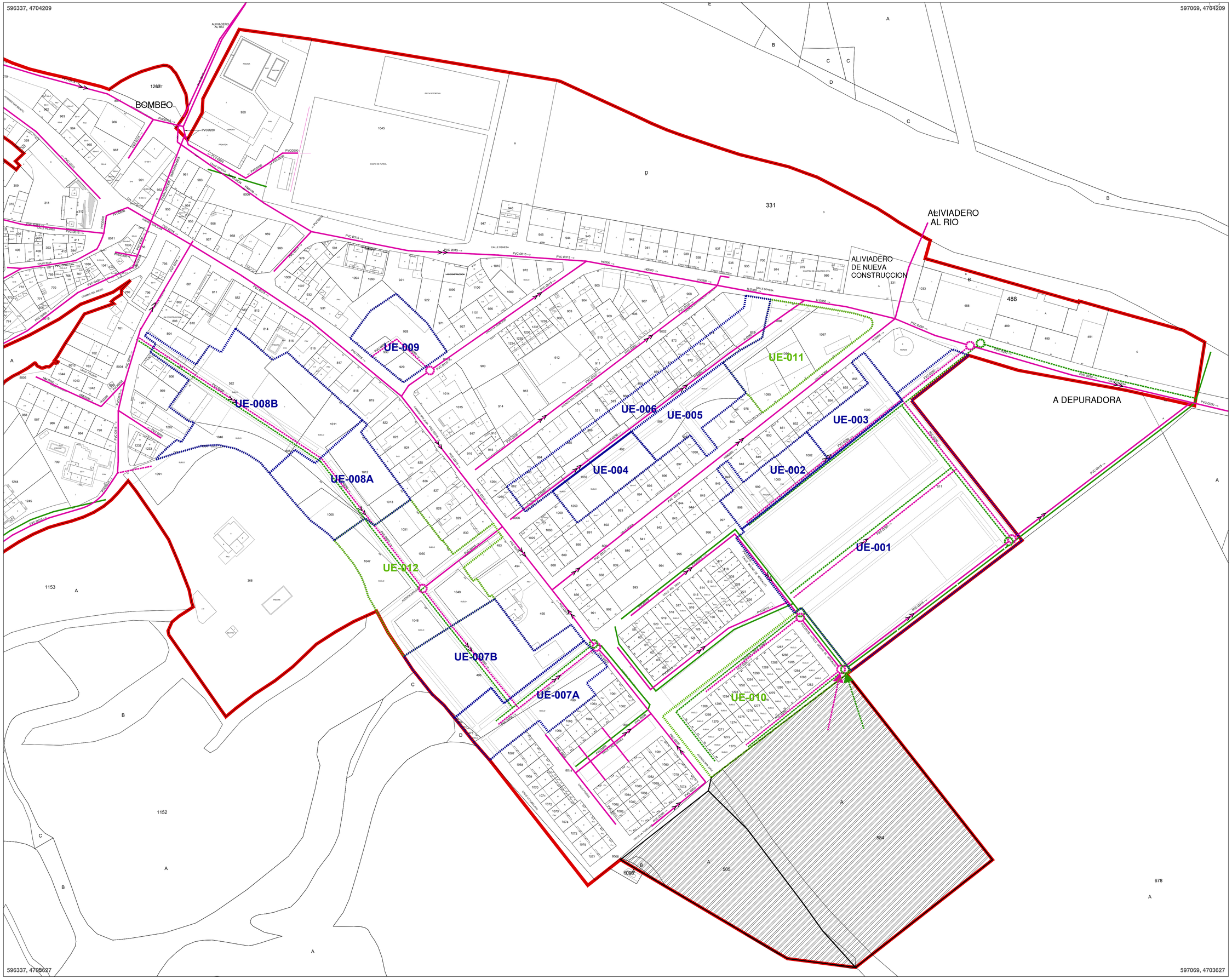

- SUELO URBANO Y URBANIZABLE
- SUELO SIN ORDENACIÓN PORMENORIZADA
- UE-000 UNIDAD DE EJECUCIÓN
- UE-000 UNIDAD DE EJECUCIÓN EN DESARROLLO
- AM-000 ACTUACIÓN MUNICIPAL

SANEAMIENTO FECALES Y PLUVIALES

- RED DE FECALES EXISTENTE
- RED DE FECALES PROPUESTA
- CONEXIÓN PROPUESTA CON RED DE FECALES PARA SECTORES CON ORDENACIÓN PORMENORIZADA
- CONEXIÓN PROPUESTA CON RED DE FECALES PARA SECTORES SIN ORDENACIÓN PORMENORIZADA
- RED DE PLUVIALES EXISTENTE
- RED DE PLUVIALES PROPUESTA
- CONEXIÓN PROPUESTA CON RED DE PLUVIALES PARA SECTORES CON ORDENACIÓN PORMENORIZADA
- CONEXIÓN PROPUESTA CON RED DE PLUVIALES PARA SECTORES SIN ORDENACIÓN PORMENORIZADA

Nota: los materiales y diámetros indicados para la red de saneamiento de fecales propuesta son meramente indicativos, pudiendo ser modificados en los correspondientes proyectos de urbanización

plan urbanístico municipal

plan general municipal de MIRANDA DE ARGA

ayuntamiento de miranda de arga

O 13.2 ordenación pormenorizada

INFRAESTRUCTURAS. SANEAMIENTO.

N

A1 escala: 1/1.000 - A3 escala: 1/2.000

febrero 2022

equipo redactor:

teresa nebreda artieda _ arquitecta

rosa sola escribano _ bióloga

leyre vicente romero _ arquitecta

teresa nebreda artieda arquitectura & urbanismo

ambere

589281, 4714319

603575, 4714299

Larraga

Berbinzana

LÍMITE AERONAVEGACIONAL VOR RWY 33 ALTITUD 988 m

LÍMITE AEROXTMACIÓN INTERMEDIA LOC RWY 33 ALTITUD 1012 m

LÍMITE AEROXTMACIÓN INTERMEDIA

589326, 4697743

603649, 4697679

N

VISTA GENERAL

E 1.500.000

VER DETALLE

LEYENDA DE SERVIDUMBRES AERONÁUTICAS

- COTA DE LAS SERVIDUMBRES DE OPERACIÓN DE LAS AERONAVES
- 450 398 COTA DEL TERRENO Y CURVA DE NIVEL
- LÍMITE DE TÉRMINOS MUNICIPALES
- ÁMBITO DE ESTUDIO

GOBIERNO DE ESPAÑA · MINISTERIO DE FOMENTO

SECRETARÍA DE ESTADO DE INFRAESTRUCTURAS, TRANSPORTE Y VIVIENDA
SECRETARÍA GENERAL DE TRANSPORTES
DIRECCIÓN GENERAL DE AVIACIÓN CIVIL
SUBDIRECCIÓN GENERAL DE AEROPUERTOS Y NAVEGACIÓN AÉREA

AEROPUERTO DE PAMPLONA

SERVIDUMBRES AERONÁUTICAS

SERVIDUMBRES DE OPERACIÓN DE LAS AERONAVES

ESCALA	FECHA	REF.	PLANO
~~1:50.000~~	AGOSTO 2012		1

plan urbanístico municipal

plan general municipal de
MIRANDA DE ARGA

ayuntamiento de miranda de arga

O 14 ordenación

SERVIDUMBRES AERONÁUTICAS

N

A1 escala: 1/32.000 - A3 escala: 1/64.000
febrero 2022

equipo redactor:
teresa nebreda artieda _ arquitecta
rosa sola escribano _ bióloga
leyre vicente romero _ arquitecta
teresa nebreda artieda arquitectura & urbanismo
ambere

595755, 4704528

597219, 4704528

595755, 4703364

597219, 4703364

CLASIFICACIÓN Y CATEGORIZACIÓN

- SUELO URBANO CONSOLIDADO
- SUELO URBANO NO CONSOLIDADO
- SUELO URBANIZABLE
- SUELO NO URBANIZABLE

DOMINIO PÚBLICO HIDRÁULICO

- CURSOS FLUVIALES
- DOMINIO PÚBLICO HIDRÁULICO
- ZONA DE SERVIDUMBRE DOMINIO PÚBLICO HIDRÁULICO
- ZONA DE POLICÍA

RIESGOS ASOCIADOS AL AGUA

- ZONA DE FLUJO PREFERENTE
- ZONA INUNDABLE - Período de retorno 500 años (SNCZI)
- LÍMITE DE PROBABILIDAD MEDIA DE INUNDACIÓN T100 DEL MAPA DE PELIGROSIDAD (SNCZI)

plan urbanístico municipal

plan general municipal de **MIRANDA DE ARGA**

ayuntamiento de miranda de arga

O.15 ordenación estructurante

RIESGOS ASOCIADOS AL AGUA

N

A1 escala: 1/2.000 - A3 escala: 1/4.000

febrero 2022

equipo redactor:

teresa nebreda artieda _ arquitecta

rosa sola escribano _ bióloga

leyre vicente romero_ arquitecta